




DIRETORIA DE HIDROGRAFIA E NAVEGAÇÃO

CENTRO DE HIDROGRAFIA DA MARINHA  
 Rua Barão de Jaceguay s/nº - Ponta d'Areia  
 24048-900 - Niterói, RJ, Brasil  
 Tel/Fax: 0XX21-2189-3210 / 2620-0073 / 9678-1948  
 Internet: <http://www.mar.mil.br/dhn>



AVISOS 11 a 28

2ª QUINZENA  
 JANEIRO

# AVISOS AOS NAVEGANTES (NOTICES TO MARINERS)

## ÁREA MARÍTIMA E HIDROVIAS EM GERAL (MARITIME AREA AND INLAND WATERS IN GENERAL)

FOLHETO QUINZENAL ELABORADO PELO  
 CENTRO DE HIDROGRAFIA DA MARINHA

(FORTNIGHTLY BOOKLET ELABORATED BY  
 CENTRO DE HIDROGRAFIA DA MARINHA)

**(VENDA PROIBIDA)  
 (NOT FOR SALE)**

### SEÇÕES (SECTIONS)

I	-	INFORMAÇÕES GERAIS (GENERAL INFORMATION)
II	-	AVISOS-RÁDIO NÁUTICOS (RADIO NAVIGATIONAL WARNINGS)
III	-	CORREÇÕES ÀS CARTAS NÁUTICAS (CORRECTIONS TO CHARTS)
IV	-	CORREÇÕES ÀS PUBLICAÇÕES NÁUTICAS (CORRECTIONS TO PUBLICATIONS)
IV.1	-	LISTA DE FARÓIS (LIST OF LIGHTS)
IV.2	-	LISTA DE AUXÍLIOS-RÁDIO (LIST OF RADIO AIDS)
IV.3	-	ROTEIROS (SAILING DIRECTIONS)
IV.4	-	OUTRAS PUBLICAÇÕES (OTHER PUBLICATIONS)
V	-	AVISOS PERMANENTES ESPECIAIS (SPECIAL PERMANENT NOTICES)
VI	-	NOTÍCIAS DIVERSAS (GENERAL NEWS)
VII	-	EXTRATO EM INGLÊS (ENGLISH EXTRACT)
VIII	-	REPRODUÇÕES DE TRECHOS, QUADROS E NOTAS (PATCHES, FRAMES AND NOTES)

<b>SEÇÃO I – INFORMAÇÕES GERAIS.....</b>	<b>3</b>
<b>SEÇÃO II – AVISOS-RÁDIO NÁUTICOS.....</b>	<b>7</b>
<b>NAVAREA .....</b>	<b>7</b>
<b>BACIA AMAZÔNICA.....</b>	<b>7</b>
Costeiros	
Locais	
<b>COSTA NORTE.....</b>	<b>7</b>
Costeiros	
Locais	
<b>COSTA LESTE.....</b>	<b>8</b>
Costeiros	
Locais	
<b>COSTA SUL.....</b>	<b>8</b>
Costeiros	
Locais	
<b>HIDROVIAS EM GERAL.....</b>	<b>9</b>
Locais	
<b>SEÇÃO III – CORREÇÕES ÀS CARTAS NÁUTICAS.....</b>	<b>10</b>
<b>ÁREA OCEÂNICA.....</b>	<b>10</b>
Avisos Temporários e Preliminares em vigor, publicados em Folhetos anteriores	
Avisos Temporários, Preliminares e Permanentes da quinzena	
<b>BACIA AMAZÔNICA.....</b>	<b>11</b>
Avisos Temporários e Preliminares em vigor, publicados em Folhetos anteriores	
Avisos Temporários, Preliminares e Permanentes da quinzena	
<b>COSTA NORTE.....</b>	<b>12</b>
Avisos Temporários e Preliminares em vigor, publicados em Folhetos anteriores	
Avisos Temporários, Preliminares e Permanentes da quinzena	
<b>COSTA LESTE.....</b>	<b>13</b>
Avisos Temporários e Preliminares em vigor, publicados em Folhetos anteriores	
Avisos Temporários, Preliminares e Permanentes da quinzena	
<b>COSTA SUL.....</b>	<b>15</b>
Avisos Temporários e Preliminares em vigor, publicados em Folhetos anteriores	
Avisos Temporários, Preliminares e Permanentes da quinzena	
<b>HIDROVIAS EM GERAL.....</b>	<b>16</b>
Avisos Temporários e Preliminares em vigor, publicados em Folhetos anteriores	
Avisos Temporários, Preliminares e Permanentes da quinzena	
<b>SEÇÃO IV – CORREÇÕES ÀS PUBLICAÇÕES NÁUTICAS.....</b>	<b>17</b>
<b>SEÇÃO IV.1 – Lista de Faróis</b>	
<b>SEÇÃO IV.2 – Lista de Auxílios-Rádio</b>	
<b>SEÇÃO IV.3 – Roteiros</b>	
<b>SEÇÃO IV.4 – Outras Publicações</b>	
<b>SEÇÃO V – AVISOS PERMANENTES ESPECIAIS.....</b>	<b>17</b>
<b>SEÇÃO VI – NOTÍCIAS DIVERSAS.....</b>	<b>17</b>
Novas Cartas Náuticas (PAPEL) Publicadas em 2013	
Novas Cartas Náuticas Eletrônicas (ENC) Publicadas em 2013	
Cartas Náuticas (PAPEL) Canceladas em 2013	
Novas Edições de Cartas Náuticas (PAPEL) Publicadas em 2013	
Novas Edições de Publicações Náuticas Produzidas em 2013	
Novas Cartas Náuticas (PAPEL) em Fase de Produção	
Novas Cartas Eletrônicas (ENC) em Fase de Produção	
Notas aos Usuários	
<b>SEÇÃO VII – EXTRATO EM INGLÊS.....</b>	<b>20</b>
<b>SEÇÃO VIII – REPRODUÇÕES DE TRECHOS, QUADROS E NOTAS.....</b>	<b>33</b>

## SEÇÃO I – INFORMAÇÕES GERAIS

A publicação Avisos aos Navegantes “Área Marítima e Hidrovias em Geral” é um folheto quinzenal elaborado pelo Centro de Hidrografia da Marinha (CHM), sob delegação da Diretoria de Hidrografia e Navegação (DHN). Tem o propósito principal de fornecer aos navegantes e usuários em geral informações destinadas à atualização das cartas e publicações náuticas brasileiras relativas à área marítima e às hidrovias nacionais (áreas fluviais e lacustres), em cumprimento à Regra 9 do Capítulo V da Convenção Internacional para a Salvaguarda da Vida Humana no Mar (International Convention for the Safety of Life at Sea – SOLAS, 1974). Adicionalmente, são apresentados alguns dos Avisos-Rádio Náuticos em vigor, bem como outras informações gerais importantes aos navegantes. Fazem-se exceções, às informações relativas às cartas e publicações náuticas dos rios Paraguai, Paraná, Tietê, e afluentes, as quais são tratadas pelos Avisos aos Navegantes “Hidrovia Paraguai-Paraná” e “Avisos aos Navegantes “Hidrovia Tietê-Paraná”.

### 1 – DIVULGAÇÃO DOS AVISOS AOS NAVEGANTES

Os Avisos aos Navegantes “Área Marítima e Hidrovias em Geral” estão disponíveis para distribuição gratuita nas Capitânicas dos Portos e em suas Delegacias e Agências; nos Serviços de Sinalização Náutica sediados em Belém (PA), Natal (RN), Salvador (BA), Rio Grande (RS) e Ladário (MS); na Base de Hidrografia da Marinha em Niterói (RJ); e nos Agentes e Postos de Venda de Cartas e Publicações Náuticas listados no anexo ao Catálogo de Cartas e Publicações e nos Apêndices V aos Roteiros Costa Norte, Costa Leste e Costa Sul. Também estão disponíveis para acesso gratuito na Internet, no endereço “<http://www.mar.mil.br/dhn/chm/avgantes/folheto/chf.htm>”.

As informações sobre a Hidrovia Tietê-Paraná são, exclusivamente, divulgadas por meio dos Avisos aos Navegantes da Hidrovia Tietê-Paraná, de periodicidade trimestral, disponível para distribuição gratuita na Capitania Fluvial do Tietê-Paraná (Barra Bonita-SP), na Delegacia Fluvial de Presidente Epitácio (Presidente Epitácio-SP) e na Internet, no endereço “<http://www.mar.mil.br/dhn/chm/avgantes/hidrovia/tietepdf.htm>”.

As informações sobre a Hidrovia Paraguai-Paraná são, exclusivamente, divulgadas por meio dos “Avisos aos Navegantes (Hidrovia Paraguai-Paraná)”, de periodicidade mensal, disponível para distribuição gratuita na Capitania Fluvial do Pantanal em Corumbá (Corumbá – MS), na Agência Fluvial de Cáceres (Cáceres-MT), Agência Fluvial de Porto Murtinho (Porto Murtinho – MS), no Serviço de Sinalização Náutica do Oeste (Ladário-MS) e na Internet, nos endereços “<https://www.mar.mil.br/ssn-6/aviso.html>” e “<http://www.mar.mil.br/dhn/chm/avgantes/hidrovia/parpdf.htm>”.

### 2 – DIVULGAÇÃO DE AVISOS-RÁDIO NÁUTICOS E SAR

A divulgação de Avisos-Rádio Náuticos e Avisos-Rádio SAR, bem como de Informações Meteorológicas está resumida no quadro apresentado na Tabela 1. Para maiores detalhes, os navegantes devem consultar a “Lista de Auxílios-Rádio”.

Os Avisos-Rádio Náuticos NAVAREA e Costeiros são transmitidos diariamente via satélite (Inmarsat C) e via rádio enquanto estiverem em vigor, contudo, caso ainda continuem em vigor após decorridas 6 semanas, passam a constar na Seção II dos Avisos aos Navegantes, deixando, definitivamente, de ser divulgados via satélite/rádio.

Os Avisos-Rádio Náuticos Locais são, normalmente, divulgados em apenas duas transmissões consecutivas via rádio, mesmo que permaneçam em vigor após isto. Contudo, alguns Avisos Locais, por tratarem de eventos que representam grande risco à navegação, como novos perigos e alterações críticas de balizamento, são divulgados diariamente até serem cancelados. Caso ainda continuem em vigor após decorridas 6 semanas, passam a constar na Seção II dos “Avisos aos Navegantes”, deixando, definitivamente, de ser divulgados via rádio.

A relação completa dos Avisos-Rádio Náuticos e SAR em vigor pode ser acessada pela Internet, no endereço [www.mar.mil.br/dhn/chm/avgantes/avradio.htm](http://www.mar.mil.br/dhn/chm/avgantes/avradio.htm). Esta relação é atualizada, em média, duas vezes por dia. Para recepção dos Avisos-Rádio Náuticos, via sistema Inmarsat-C, os navegantes devem programar seus equipamentos para a NAVAREA V e selecionar a(s) letra(s) designativa(s) da(s) região(ões) costeira(s) de interesse.

Semanalmente, às quartas-feiras, é divulgado um Aviso-Rádio Náutico NAVAREA, com a relação de todos os Avisos-Rádio em vigor.

Os navegantes que necessitarem receber quaisquer Avisos-Rádio Náuticos ou SAR em vigor fora dos horários normais de transmissão podem solicitar, por radiotelefonia, em VHF, pelo Canal 16 (156,8 MHz), suas transmissões às estações da Rede Nacional de Estações Costeiras (RENEC) da Embratel, cuja relação consta no Apêndice V - 2 da “Lista de Auxílios-Rádio”. As frequências de chamada constam do quadro apresentado na Tabela 1.

### 3 - RECOMENDAÇÕES PARA IMPRESSÃO DE “BACALHAUS” (CORREÇÕES DE TRECHOS, QUADROS E NOTAS)

Ao imprimir os bacalhaus a partir dos Avisos aos Navegantes disponibilizados via Internet, os usuários devem ter os seguintes cuidados:

- certificar-se de que a opção de ajuste, tipo “Fit to Page” ou “Redimensionamento de páginas”, no menu de impressão do Adobe Acrobat esteja desabilitada, para que não haja compressão das imagens;
- utilizar uma boa impressora colorida a Laser/Jato de Tinta, com resolução mínima de 300 dpi. As cópias coloridas impressas devem ser comparadas com as respectivas imagens “na tela”, para assegurar que todas as cores foram reproduzidas adequadamente; e
- utilizar papel tamanho A4, com gramatura mínima de 75 gramas/m<sup>2</sup> (o mesmo padrão usado na impressão dos Avisos aos Navegantes em papel).

### 4 – COLABORAÇÃO DOS NAVEGANTES OU USUÁRIOS

A Diretoria de Hidrografia e Navegação (DHN) solicita aos navegantes:

a) que, ao constatarem quaisquer irregularidades que possam afetar a segurança da navegação, informem à estação-rádio costeira (RENEC) e encaminhem, posteriormente, a “Folha de Informações de Irregularidades” (conforme modelo existente na parte final deste folheto);

b) que, ao constatarem quaisquer omissões ou inexatidões nas cartas ou publicações náuticas da DHN, encaminhem a “Folha de Correções a Cartas e Publicações Náuticas” (conforme modelo existente na parte final deste folheto);

Tabela 1. DIVULGAÇÃO DE INFORMAÇÕES DE SEGURANÇA MARÍTIMA (Avisos-Rádio Náuticos, Avisos SAR e Informações Meteorológicas) para a NAVAREA/METAREA V.

A) TRANSMISSÕES VIA RÁDIO (FAIXA DE HF) – ESTAÇÃO RÁDIO DA MARINHA NO RIO DE JANEIRO				
SERVIÇOS	HORÁRIOS (DIÁRIOS)	CANAIS (*)	FREQUÊNCIAS	CONTEÚDOS
AVISOS-RÁDIO NÁUTICOS E AVISOS SAR	0400Z às 0500Z	RD	4.266,0 kHz (a pedido do navegante) 6.448,0 kHz 8.580,0 kHz 12.709,0 kHz 16.974,0 kHz	- Avisos-Rádio Náuticos NAVAREA e Costeiros (exceto aqueles que já constam nos "Avisos aos Navegantes") e Avisos SAR (português/inglês) - Avisos-Rádio Náuticos Locais, exceto aqueles que já constam nos "Avisos aos Navegantes" (português)
	1430Z às 1545Z	RD		
	2130Z às 2245Z	RD		
METEOROMARINHA	0230Z às 0330Z	RD		- Previsões meteorológicas (português/inglês) - Avisos de mau tempo (português/inglês)
	0600Z às 0730Z	RD		
	1845Z às 1930Z	RD		
CARTAS METEOROLÓGICAS	0745Z às 0925Z	RS	12.665,0 kHz 16.978,0 kHz	- Análise da pressão atmosférica à superfície - Altura e direção de ondas - Vento a 10m da superfície - Temperatura da superfície do mar
	1630Z às 1810Z			
B) TRANSMISSÕES VIA RÁDIO (FAIXA DE VHF E HF) – REDE DE ESTAÇÕES COSTEIRAS (RENEC) DA EMBRATEL				
SERVIÇOS	HORÁRIOS	CANAIS (*)	FREQUÊNCIAS	CONTEÚDOS
METEOROMARINHA, AVISOS DE MAU TEMPO	A pedido do navegante	RL	VHF: Chamada em 156,8 MHz (Canal 16) e tráfego em Canal a ser designado pela estação. HF: Chamada em 4.125,0 kHz e tráfego em frequência designada pela estação.	- Previsões meteorológicas (português/inglês) - Avisos de mau tempo (português/inglês)
AVISOS DE MAU TEMPO, AVISOS-RÁDIO NÁUTICOS E AVISOS SAR	Conforme a necessidade			- Avisos de mau tempo (português/inglês) - Avisos-Rádio Náuticos Costeiros e Locais de maior relevância - Avisos SAR (português)
C) TRANSMISSÕES VIA SATÉLITE (INMARSAT-C) – ESTAÇÃO TERRESTRE STRATOS - HOLANDA				
SERVIÇOS	HORÁRIOS (DIÁRIOS)	SATÉLITE	CONTEÚDOS	
AVISOS-RÁDIO NÁUTICOS E AVISOS SAR	0030Z e 1230Z ou conforme a necessidade	Atlântico Leste (AOR-E)	- Avisos SAR (inglês) - Avisos-Rádio Náuticos NAVAREA e Costeiros (inglês), exceto aqueles que já constam nos "Avisos aos Navegantes"	
METEOROMARINHA	0730Z e 1930Z ou conforme a necessidade		- Previsões meteorológicas (inglês) - Avisos de mau tempo (inglês)	
D) INTERNET				
SERVIÇOS	ENDEREÇOS E LINKS		CONTEÚDOS	
AVISOS-RÁDIO NÁUTICOS E AVISOS SAR	<a href="http://www.mar.mil.br/dhn/chm/avgantes/avradio.htm">www.mar.mil.br/dhn/chm/avgantes/avradio.htm</a>		Avisos-Rádio Náuticos NAVAREA, Costeiros e Locais e Avisos SAR (português)	
	<a href="http://www.mar.mil.br/dhn/chm/avgantes/avradioing.htm">www.mar.mil.br/dhn/chm/avgantes/avradioing.htm</a>		Avisos-Rádio Náuticos NAVAREA e Costeiros e Avisos SAR (inglês)	
"AVISOS AOS NAVEGANTES" (**)	<a href="http://www.mar.mil.br/dhn/chm/avgantes/folheto/pdf.htm">www.mar.mil.br/dhn/chm/avgantes/folheto/pdf.htm</a> (escolha o link do folheto de interesse)		- Na Seção II: Avisos-Rádio Náuticos NAVAREA, Costeiros e Locais (português) em vigor há mais de 6 semanas.	
	<a href="http://www.mar.mil.br/dhn/chm/avgantes/english/pdfing.htm">www.mar.mil.br/dhn/chm/avgantes/english/pdfing.htm</a> (escolha o link do folheto de interesse)		- Na Seção VII: Avisos-Rádio Náuticos NAVAREA e Costeiros (inglês) em vigor há mais de 6 semanas.	
METEOROMARINHA	<a href="http://www.mar.mil.br/dhn/chm/meteo/index.htm">www.mar.mil.br/dhn/chm/meteo/index.htm</a> (escolha o link "meteoromarinha" – em português)		- Previsões meteorológicas (português/inglês)	
	<a href="http://www.mar.mil.br/dhn/chm/meteo/indexing.htm">www.mar.mil.br/dhn/chm/meteo/indexing.htm</a> (escolha o link "bulletins" – em inglês)		- Avisos de mau tempo (português/inglês)	
AVISOS DE MAU TEMPO	<a href="http://www.mar.mil.br/dhn/chm/meteo/index.htm">www.mar.mil.br/dhn/chm/meteo/index.htm</a> (escolha o link "avisos de mau tempo" – em português)		- Avisos de mau tempo (português/inglês)	
	<a href="http://www.mar.mil.br/dhn/chm/meteo/indexing.htm">www.mar.mil.br/dhn/chm/meteo/indexing.htm</a> (escolha o link "severe weather warnings" – em inglês)			
CARTAS METEOROLÓGICAS	<a href="http://www.mar.mil.br/dhn/chm/meteo/index.htm">www.mar.mil.br/dhn/chm/meteo/index.htm</a> (escolha o link "cartas sinóticas" – em português)		- Análise da pressão atmosférica à superfície e outros produtos	
	<a href="http://www.mar.mil.br/dhn/chm/meteo/indexing.htm">www.mar.mil.br/dhn/chm/meteo/indexing.htm</a> (escolha o link "previsão numérica" - em português)			
	<a href="http://www.mar.mil.br/dhn/chm/meteo/indexing.htm">www.mar.mil.br/dhn/chm/meteo/indexing.htm</a> (escolha o link "synoptic charts" – em inglês)			
	<a href="http://www.mar.mil.br/dhn/chm/meteo/indexing.htm">www.mar.mil.br/dhn/chm/meteo/indexing.htm</a> (escolha o link "numerical predictions" – em inglês)			

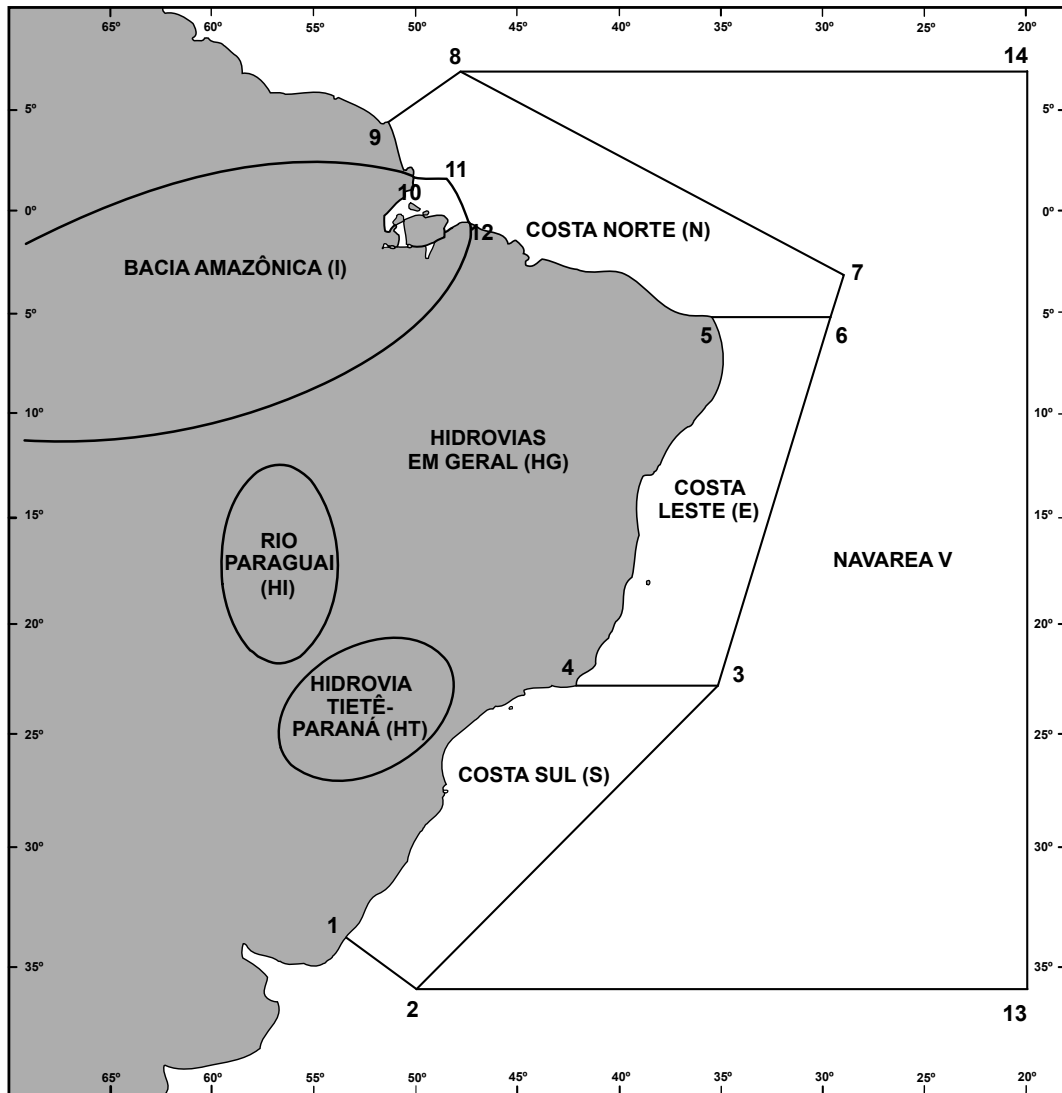
(\*) RD: Radiodados (J2D)

RS: Radiofacímile (F3C)

RL: Radiotelefonia (F3E e J3E)

(\*\*) Não constam das Seções II e VII dos "Avisos aos Navegantes" os Avisos-Rádio SAR (busca e salvamento) e os Avisos-Rádio Náuticos relativos a interdição de área de tiro e outros eventos de curta duração.

Figura 1. Representação esquemática da NAVAREA V, das Regiões Costeiras e das Águas Interiores, para efeito de classificação e identificação dos Avisos-Rádio Náuticos e Avisos aos Navegantes.



a) NAVAREA V: compreende a área marítima delimitada pelos seguintes pontos:

Pontos	LATITUDE	LONGITUDE
<b>1</b>	33° 45' S	053° 22' W
<b>2</b>	35° 50' S	050° 10' W
<b>13</b>	35° 50' S	020° 00' W
<b>14</b>	07° 00' N	020° 00' W
<b>8</b>	07° 00' N	049° 28' W
<b>9</b>	04° 30' N	051° 35' W

b) REGIÕES COSTEIRAS: compreendem as áreas marítimas delimitadas pelas coordenadas geográficas abaixo relacionadas, bem como as baías, enseadas e portos por estas abrangidos:

COSTA SUL (S)

Pontos	LATITUDE	LONGITUDE
<b>1</b>	33° 45' S	053° 22' W
<b>2</b>	35° 50' S	050° 10' W
<b>3</b>	23° 01' S	035° 00' W
<b>4</b>	23° 01' S	042° 00' W

COSTA LESTE (E)

Pontos	LATITUDE	LONGITUDE
3	23° 01' S	035° 00' W
4	23° 01' S	042° 00' W
5	05° 10' S	035° 29' W
6	05° 10' S	029° 33' W

COSTA NORTE (N)

Pontos	LATITUDE	LONGITUDE
5	05° 10' S	035° 29' W
6	05° 10' S	029° 33' W
7	03° 00' S	028° 55' W
8	07° 00' N	049° 28' W
9	04° 30' N	051° 35' W
10	01° 40' N	049° 55' W
11	01° 40' N	048° 35' W
12	00° 37' S	047° 22' W

BACIA AMAZÔNICA (I)

Área estuarina<sup>1</sup> dos rios Amazonas e Pará, até os seguintes pontos:

Pontos	LATITUDE	LONGITUDE
10	01° 40' N	049° 55' W
11	01° 40' N	048° 35' W
12	00° 37' S	047° 22' W

- c) Avisos do tipo NAVAREA compreende a área marítima externa aos limites das regiões costeiras.
- d) ÁREA OCEÂNICA: compreende a área marítima externa aos limites das regiões costeiras para os Avisos aos Navegantes.
- e) ÁGUAS INTERIORES Nacionais (rios, lagos e lagoas):

BACIA AMAZÔNICA (I): compreende o rio Amazonas, e seus afluentes, a montante do farolete Santana Leste, nas proximidades da cidade de Santana (AP), bem como o rio Pará, e seus afluentes, a montante do alinhamento farol Chapéu Virado - farolete Coroa Grande, nas proximidades de Belém (PA).

RIO PARAGUAI (HI): compreende o rio Paraguai e seus afluentes.

HIDROVIA TIETÊ-PARANÁ (HT): compreende os rios Tietê e Paraná e seus afluentes.

HIDROVIAS EM GERAL (HG): compreende as demais vias navegáveis interiores (rios, lagos e lagoas). Ex: Lagoa dos Patos e Lago Paranoá.

<sup>1</sup> - No rio Amazonas, a jusante do farolete Santana Leste;  
- No rio Pará, a jusante do alinhamento farol Chapéu Virado - farolete Coroa Grande.

## SEÇÃO II – AVISOS-RÁDIO NÁUTICOS

Apresentam-se, a seguir, alguns dos Avisos-Rádio Náuticos em vigor em 31 de Janeiro de 2014.

### NAVAREA V

**Avisos-Rádio de Área em vigor, publicados em Folhetos anteriores:**

Nenhum.

**Avisos-Rádio de Área em vigor há mais de seis semanas, publicados pela primeira vez:**

Nenhum.

### BACIA AMAZÔNICA

#### AVISOS-RÁDIO COSTEIROS

**Avisos-Rádio Costeiros em vigor, publicados em Folhetos anteriores:**

Nº do Aviso	Nº do Folheto	Nº do Aviso	Nº do Folheto	Nº do Aviso	Nº do Folheto	Nº do Aviso	Nº do Folheto
I 1038/09	1/14	I 0724/11	1/14	I 0578/13	1/14	I 1419/13	1/14
I 0758/10	1/14	I 0485/13	1/14	I 1348/13	1/14		

**Avisos-Rádio Costeiros em vigor há mais de seis semanas, publicados pela primeira vez:**

Nenhum.

#### AVISOS-RÁDIO LOCAIS

**Avisos-Rádio Locais em vigor, publicados em Folhetos anteriores:**

Nº do Aviso	Nº do Folheto	Nº do Aviso	Nº do Folheto	Nº do Aviso	Nº do Folheto	Nº do Aviso	Nº do Folheto
I 7564/06	1/14	I 7008/12	1/14	I 7233/13	1/14	I 8811/13	1/14
I 7565/06	1/14	I 7505/12	1/14	I 7250/13	1/14	I 8953/13	1/14
I 9070/08	1/14	I 8103/12	1/14	I 7688/13	1/14	I 8961/13	1/14
I 7665/10	1/14	I 8295/12	1/14	I 7757/13	1/14	I 9133/13	1/14
I 8057/10	1/14	I 8414/12	1/14	I 7898/13	1/14	I 9236/13	1/14
I 9151/10	1/14	I 7045/13	1/14	I 8350/13	1/14	I 9255/13	1/14
I 8535/11	1/14	I 7203/13	1/14	I 8428/13	1/14	I 9315/13	1/14
I 8972/11	1/14	I 7221/13	1/14	I 8484/13	1/14		

**Avisos-Rádio Locais em vigor há mais de seis semanas, publicados pela primeira vez:**

Nenhum.

### COSTA NORTE

#### AVISOS-RÁDIO COSTEIROS

**Avisos-Rádio Costeiros em vigor, publicados em Folhetos anteriores:**

Nº do Aviso	Nº do Folheto	Nº do Aviso	Nº do Folheto	Nº do Aviso	Nº do Folheto
N 0224/11	1/14	N 1281/13	1/14	N 1403/13	1/14

**Avisos-Rádio Costeiros em vigor há mais de seis semanas, publicados pela primeira vez:**

Nenhum.

#### AVISOS-RÁDIO LOCAIS

**Avisos-Rádio Locais em vigor, publicados em Folhetos anteriores:**

Nº do Aviso	Nº do Folheto	Nº do Aviso	Nº do Folheto	Nº do Aviso	Nº do Folheto
N 7162/10	1/14	N 8639/12	1/14	N 9024/13	1/14
N 7918/12	1/14	N 8620/13	1/14	N 9247/13	1/14
N 8336/12	1/14	N 8841/13	1/14	N 9299/13	1/14

**Avisos-Rádio Locais em vigor há mais de seis semanas, publicados pela primeira vez:**

Nenhum.

**COSTA LESTE**

**AVISOS-RÁDIO COSTEIRO**

Avisos-Rádio Costeiros em vigor, publicados em Folhetos anteriores:

Nº do Aviso	Nº do Folheto	Nº do Aviso	Nº do Folheto
E 2673/09	1/14	E 1024/11	1/14

Avisos-Rádio Costeiros em vigor há mais de seis semanas, publicados pela primeira vez:

Nenhum.

**AVISOS-RÁDIO LOCAIS**

Avisos-Rádio Locais em vigor, publicados em Folhetos anteriores:

Nº do Aviso	Nº do Folheto	Nº do Aviso	Nº do Folheto	Nº do Aviso	Nº do Folheto	Nº do Aviso	Nº do Folheto
E 8961/11	1/14	E 8960/12	1/14	E 8591/13	1/14	E 9276/13	1/14
E 8994/11	1/14	E 7249/13	1/14	E 9035/13	1/14	E 9301/13	1/14
E 7074/12	1/14	E 7833/13	1/14	E 9057/13	1/14	E 9314/13	1/14
E 8486/12	1/14	E 8085/13	1/14	E 9058/13	1/14		
E 8934/12	1/14	E 8149/13	1/14	E 9151/13	1/14		

Avisos-Rádio Locais em vigor há mais de seis semanas, publicados pela primeira vez:

Nenhum.

**COSTA SUL**

**AVISOS-RÁDIO COSTEIRO**

Avisos-Rádio Costeiros em vigor, publicados em Folhetos anteriores:

Nº do Aviso	Nº do Folheto	Nº do Aviso	Nº do Folheto	Nº do Aviso	Nº do Folheto	Nº do Aviso	Nº do Folheto
S 0701/10	1/14	S 0469/13	1/14	S 0708/13	1/14	S 1260/13	1/14
S 0138/13	1/14	S 0492/13	1/14	S 0967/13	1/14	S 1344/13	1/14
S 0163/13	1/14	S 0546/13	1/14	S 1153/13	1/14		

Avisos-Rádio Costeiros em vigor há mais de seis semanas, publicados pela primeira vez:

Nenhum.

**AVISOS-RÁDIO LOCAIS**

Avisos-Rádio Locais em vigor, publicados em Folhetos anteriores:

Nº do Aviso	Nº do Folheto	Nº do Aviso	Nº do Folheto	Nº do Aviso	Nº do Folheto	Nº do Aviso	Nº do Folheto
S 7117/07	1/14	S 7523/12	1/14	S 8612/13	1/14	S 8956/13	1/14
S 8320/09	1/14	S 7526/12	1/14	S 8638/13	1/14	S 9060/13	1/14
S 8879/09	1/14	S 7531/12	1/14	S 8692/13	1/14	S 9070/13	1/14
S 7323/10	1/14	S 7847/12	1/14	S 8693/13	1/14	S 9071/13	1/14
S 7519/10	1/14	S 8369/12	1/14	S 8714/13	1/14	S 9113/13	1/14
S 7632/10	1/14	S 8455/12	1/14	S 8755/13	1/14	S 9158/13	1/14
S 7837/10	1/14	S 7316/13	1/14	S 8761/13	1/14	S 9226/13	1/14
S 8094/10	1/14	S 7394/13	1/14	S 8793/13	1/14	S 9249/13	1/14
S 9065/10	1/14	S 7899/13	1/14	S 8820/13	1/14	S 9267/13	1/14
S 8409/11	1/14	S 8013/13	1/14	S 8848/13	1/14	S 9268/13	1/14
S 8524/11	1/14	S 8074/13	1/14	S 8849/13	1/14	S 9271/13	1/14
S 8541/11	1/14	S 8114/13	1/14	S 8883/13	1/14	S 9289/13	1/14
S 8577/11	1/14	S 8132/13	1/14	S 8890/13	1/14	S 9294/13	1/14
S 8912/11	1/14	S 8256/13	1/14	S 8927/13	1/14	S 9332/13	1/14
S 7041/12	1/14	S 8329/13	1/14	S 8947/13	1/14	S 9333/13	1/14
S 7250/12	1/14	S 8450/13	1/14	S 8949/13	1/14		
S 7474/12	1/14	S 8487/13	1/14	S 8955/13	1/14		



**Avisos-Rádio Locais em vigor há mais de seis semanas, publicados pela primeira vez:**

Nenhum.

**HODROVIAS EM GERAL**

**AVISOS-RÁDIO LOCAIS**

**Avisos-Rádio Locais em vigor, publicados em Folhetos anteriores:**

Nº do Aviso	Nº do Folheto
HG 8971/08	1/14
HG 7672/09	1/14
HG 7738/10	1/14
HG 8778/10	1/14
HG 8527/11	1/14
HG 8622/11	1/14
HG 8623/11	1/14
HG 8624/11	1/14
HG 8626/11	1/14
HG 8980/11	1/14
HG 7798/12	1/14
HG 8166/12	1/14

Nº do Aviso	Nº do Folheto
HG 8167/12	1/14
HG 8183/12	1/14
HG 8184/12	1/14
HG 8187/12	1/14
HG 8190/12	1/14
HG 8553/12	1/14
HG 8554/12	1/14
HG 8593/12	1/14
HG 8796/12	1/14
HG 8798/12	1/14
HG 8854/12	1/14
HG 8857/12	1/14

Nº do Aviso	Nº do Folheto
HG 8861/12	1/14
HG 8863/12	1/14
HG 8864/12	1/14
HG 8865/12	1/14
HG 8866/12	1/14
HG 8867/12	1/14
HG 8868/12	1/14
HG 7622/13	1/14
HG 7643/13	1/14
HG 7721/13	1/14
HG 8146/13	1/14
HG 8147/13	1/14

Nº do Aviso	Nº do Folheto
HG 8682/13	1/14

**Avisos-Rádio Locais em vigor há mais de seis semanas, publicados pela primeira vez:**

Nenhum.

## SEÇÃO III - CORREÇÕES ÀS CARTAS NÁUTICAS

### RELAÇÃO NUMÉRICA DAS CARTAS AFETADAS PELOS AVISOS PUBLICADOS NESTE FOLHETO

Carta Nº	DESIGNAÇÃO E NÚMERO DOS AVISOS		
	Temporários	Preliminares	Permanentes
2 - 12001 - 19001 (INT 20)	-	-	13
10 - 410 - 411 - 21020 (INT 2003) - 21600 (INT 2109)	N 16	-	-
1101 - 1104 - 1107 - 1110	-	-	E 19
1107 - 1110	E 18	-	-
1501 - 1511 - 1512 - 1515	-	-	S 20
1512	S 21	-	-
4105 A	I 15	-	-
4382 B - 4383	-	-	I 14
22100 (INT 2114)	-	-	E 11
22700 (INT 2120)	-	-	E 12
22800 (INT 2121)	E 17	-	-

Apresentam-se, a seguir, os Avisos Temporários (T) e Preliminares (P) em vigor e os Avisos Permanentes da quinzena a que se refere este Folheto.

### ÁREA OCEÂNICA

AVISOS TEMPORÁRIOS (T) e PRELIMINARES (P) em vigor, publicados em Folhetos anteriores:

Nº do Aviso	Nº da Carta	Folheto	Válido até
185(T)/11	20 (INT.202)	1/14	xxxxxxx

Nº do Aviso	Nº da Carta	Folheto	Válido até
142(T)/12	930 - 1200 - 1508 - 21070 (INT.2008) - 23500 (INT.2128)	1/14	xxxxxxx

AVISOS TEMPORÁRIOS (T), PRELIMINARES (P) e PERMANENTES da quinzena:

**\* 13/14 ATLÂNTICO SUL**

Ilhas Malvinas, Ilhas Geórgias do Sul e Ilhas Sandwich do Sul

**Carta 2** (Última correção: 170/08)

Substituir ILHAS MALVINAS por ILHAS MALVINAS 51°13,0'S 59°15,0'W  
(ILHAS FALKLAND)

ILHA SOUTH GEORGIA por ILHAS GEÓRGIAS DO SUL 53°58,0'S 35°40,0'W

ILHAS SOUTH SANDWICH por ILHAS SANDWICH DO SUL 58°20,0'S 27°25,0'W

**Carta 12001** (Última correção: 97/96)

Substituir Is. Falkland por Ilhas Malvinas 51°30,0'S 52°30,0'W

Geórgia do Sul por Ilhas Geórgias do Sul 54°30,0'S 30°00,0'W

Is. Sanduiche por Ilhas Sandwich do Sul 57°50,0'S 20°00,0'W

**Carta 19001 (INT 20)** (Última correção: 117/12)

Substituir ILHAS MALVINAS OU FALKLAND por ILHAS MALVINAS 51°10,0'S 59°25,0'W

ILHA SOUTH GEORGIA por ILHAS GEÓRGIAS DO SUL 54°20,0'S 35°00,0'W

ILHAS SOUTH SANDWICH por ILHAS SANDWICH DO SUL 57°15,0'S 26°00,0'W

BACIA AMAZÔNICA

AVISOS TEMPORÁRIOS (T) e PRELIMINARES (P) em vigor, publicados em Folhetos anteriores:

Nº do Aviso	Nº da Carta	Folheto	Válido até
I 95(P)/00	4202A	1/14	xxxxxxx
I 44(P)/01	231 - 300	1/14	xxxxxxx
I 157(P)/02	Folha 3 do Croqui	1/14	xxxxxxx
I 58(P)/03	4102B	1/14	xxxxxxx
I 5(P)/04	Croqui de Navegação do rio Negro nº 004	1/14	xxxxxxx
I 99(P)/04	203 - 204	1/14	xxxxxxx
I 83(T)/05	304 - 316 - 320	1/14	xxxxxxx
I 85(P)/05	304 - 316	1/14	xxxxxxx
I 87(P)/05	200 - 230 - 232	1/14	xxxxxxx
I 158(P)/05	4110 - 4106B - ATLAS 4150 (HS-A1)	1/14	xxxxxxx
I 30(P)/07	ATLAS 4150 (HS-A4)	1/14	xxxxxxx
I 40(P)/07	ATLAS 4500 (HM-B8)	1/14	xxxxxxx
I 140(P)/08	4110	1/14	xxxxxxx
I 235(P)/08	4110	1/14	xxxxxxx
I 66(P)/09	4105A - 4105B	1/14	xxxxxxx
I 67(P)/09	304 - 316	1/14	xxxxxxx
I 70(P)/09	ATLAS 4500 (HM-B16, HM-C7, HM-C20, HM-D3, HM-D9, HM-D12, HM-D13, HM-D14, HM-D11)	1/14	xxxxxxx
I 71(P)/09	ATLAS 4500 (HM-C26 e HM-D17)	1/14	xxxxxxx
I 77(P)/09	4342B	1/14	xxxxxxx
I 103(P)/09	316	1/14	xxxxxxx
I 117(P)/09	4103A - ATLAS 4150 (HS-C8)	1/14	xxxxxxx
I 134(P)/09	ATLAS 4150 (HS-C6)	1/14	xxxxxxx
I 157(P)/09	4104A/B	1/14	xxxxxxx
I 165(P)/09	ATLAS 4500	1/14	xxxxxxx
I 96(P)/10	4104A/B	1/14	xxxxxxx
I 12(P)/11	4416	1/14	xxxxxxx
I 76(T)/11	4106A	1/14	xxxxxxx
I 101(P)/11	ATLAS 4150 (HS-A9, HS-A10, HS-A11)	1/14	xxxxxxx
I 145(P)/11	304 (plano)	1/14	xxxxxxx
I 148(P)/11	320	1/14	xxxxxxx
I 3(P)/12	302 - 303 - 315	1/14	xxxxxxx
I 19(P)/12	Atlas 4150 - 4106B	1/14	xxxxxxx

Nº do Aviso	Nº da Carta	Folheto	Válido até
I 74(P)/12	304 - 315 - 316	1/14	xxxxxxx
I 175(P)/12	303 - 304 - 315 - 316	1/14	xxxxxxx
I 3(P)/13	4102B - 4103A	1/14	xxxxxxx
I 23(P)/13	242	1/14	xxxxxxx
I 24(P)/13	4101A	1/14	xxxxxxx
I 38(P)/13	204	1/14	xxxxxxx
I 40(P)/13	242	1/14	xxxxxxx
I 41(P)/13	4101A	1/14	xxxxxxx
I 45(P)/13	204 - 220	1/14	xxxxxxx
I 78(P)/13	4202 A/B	1/14	xxxxxxx
I 80(P)/13	ATLAS 4150 (HS-A4, HS-A9)	1/14	xxxxxxx
I 88(P)/13	304	1/14	xxxxxxx
I 97(P)/13	4102B	1/14	xxxxxxx
I 105(P)/13	200 - 201 - 210 - 220	1/14	xxxxxxx
I 120(P)/13	306 - 4341	1/14	xxxxxxx
I 134(T)/13	201 - 202 - 21300	1/14	04/14
I 136(T)/13	202 - 21300	1/14	04/14
I 137(T)/13	201 - 202 - 21300	1/14	04/14
I 138(T)/13	201 - 21300	1/14	04/14
I 139(T)/13	202 - 203 - 21300	1/14	04/14
I 142(P)/13	21300	1/14	xxxxxxx
I 143(P)/13	242 - 4101A	1/14	xxxxxxx
I 156(P)/13	242 - 4101A	1/14	xxxxxxx
I 157(P)/13	ATLAS 4150 (HS-A7)	1/14	xxxxxxx
I 158(P)/13	ATLAS 4150 (HS-A8)	1/14	xxxxxxx
I 159(P)/13	ATLAS 4150 (HS-A9)	1/14	xxxxxxx
I 160(P)/13	ATLAS 4150 (HS-A10)	1/14	xxxxxxx
I 161(P)/13	ATLAS 4150 (HS-A11)	1/14	xxxxxxx
I 166(P)/13	4102A	1/14	xxxxxxx
I 167(P)/13	ATLAS 4150 (HS-A12)	1/14	xxxxxxx
I 168(P)/13	ATLAS 4150 (HS-A13)	1/14	xxxxxxx
I 169(P)/13	ATLAS 4150 (HS-A14)	1/14	xxxxxxx
I 170(P)/13	ATLAS 4150 (HS-B1)	1/14	xxxxxxx
I 171(P)/13	ATLAS 4150 (HS-B2)	1/14	xxxxxxx
I 181(P)/13	204	1/14	xxxxxxx
I 196(T)/13	302	1/14	06/14
I 197(T)/13	302	1/14	06/14
I 198(T)/13	21200 (INT 4195) - 21300 (INT 4190)	1/14	06/14
I 199(T)/13	4103A	1/14	06/14
I 1(P)/14	4103A/B	1/14	xxxxxxx

AVISOS TEMPORÁRIOS (T), PRELIMINARES (P) e PERMANENTES da quinzena:

\* I 14/14 BRASIL - RIO TAPAJÓS

Sul das Ilhas do Sapo - Profundidades

Carta 4382B Datum: Córrego Alegre (Última correção: 147/08)

Substituir 4<sub>2</sub> por 2<sub>6</sub> 04°13,59'S 55°53,12W

4<sub>9</sub> por 0<sub>5</sub> 04°13,62'S 55°52,81W

Inserir 0<sub>3</sub> 04°14,46'S 55°53,92W

2<sub>4</sub> 04°14,53'S 55°53,98W

envolvendo-as com a isóbata de 5 metros existente próximo às profundidades

Carta 4383 Datum: Córrego Alegre (Última correção: 123/13)

Inserir 0<sub>3</sub> 04°14,46'S 55°53,92W

2<sub>4</sub> 04°14,53'S 55°53,98W

envolvendo-as com a isóbata de 5 metros existente próximo às profundidades

**\* I 15(T)/14 BRASIL - RIO AMAZONAS**

Ilha Urubu - Farolete Capela

Válido até: 29-07-2014

Este Aviso cancela o Aviso-Rádio I 7874/12

**Carta 4105A** Datum: WGS-84

Farolete destruído

02°36,57'S 57°40,52W

**\* I 22(P)/14 BRASIL - BACIA AMAZÔNICA**

Cancelar os Avisos I 145(P)/11, I 148(P)/11 e este Aviso (P).

**COSTA NORTE**

**AVISOS TEMPORÁRIOS (T) e PRELIMINARES (P) em vigor, publicados em Folhetos anteriores:**

Nº do Aviso	Nº da Carta	Folheto	Válido até
N 117(P)/99	40 - 100 - 4011	1/14	xxxxxxx
N 94(P)/04	703 - 720	1/14	xxxxxxx
N 37(T)/09	720	1/14	xxxxxxx
N 154(P)/10	414	1/14	xxxxxxx
N 3(T)/11	413	1/14	xxxxxxx
N 58(P)/11	701 - 710	1/14	xxxxxxx
N 133(P)/12	21900 (INT. 2112)	1/14	xxxxxxx
N 167(P)/12	705	1/14	xxxxxxx
N 26(T)/13	21010 (INT.4071) - 21100 (INT.4194) - 21200 (INT.4195)	1/14	xxxxxxx
N 117(P)/13	410 - 411 - 412 - 413	1/14	xxxxxxx

Nº do Aviso	Nº da Carta	Folheto	Válido até
N 121(T)/13	701	1/14	03/14
N 125(P)/13	701	1/14	03/14
N 127(T)/13	413	1/14	04/14
N 144(T)/13	300 - 21010 (INT.4071) 21020 - (INT.2003) - 21400 - (INT.4197) -	1/14	04/14
N 147(T)/13	21010 - (INT.4071)	1/14	04/14
N 148(T)/13	21500 - (INT.2108) - 21600 - (INT.2109) -	1/14	04/14
N 150(P)/13	701	1/14	04/14
N 200(P)/13	21500 (INT 2108) - 21600 (INT 2109)	1/14	06/14

**AVISOS TEMPORÁRIOS (T), PRELIMINARES (P) e PERMANENTES da quinzena:**

**\* N 16(T)/14 ATLANTICO SUL - BRASIL - COSTA NORTE**

Ponta Pirajuba - Farol Pirajuba

Válido até: 29-07-2014

Este Aviso cancela o Aviso-Rádio N 1103/11

**Carta 10 (INT 216)** Datum: Córrego Alegre

Respondedor radar (RACON) inoperante

02°12,7'S 44°24,2'W

**Carta 410** Datum: WGS-84

Respondedor radar (RACON) inoperante

02°12,67'S 44°24,18'W

**Carta 411** Datum: WGS-84

Respondedor radar (RACON) inoperante

02°12,67'S 44°24,18'W

**Carta 21020 (INT 2003)** Datum: WGS-84

Respondedor radar (RACON) inoperante

02°12,7'S 44°24,2'W

**Carta 21600 (INT 2109)** Datum: WGS-84

Respondedor radar (RACON) inoperante

02°12,7'S 44°24,2'W

**\* N 23(P)/14 ATLÂNTICO SUL - BRASIL - COSTA NORTE**

Cancelar o Aviso N 117(P)/99 e este Aviso (P).

\* N 24(T)/14 ATLÂNTICO SUL - BRASIL - COSTA NORTE

Cancelar o Aviso N 3(T)/11 e este Aviso (T).

**COSTA LESTE**

**AVISOS TEMPORÁRIOS (T) e PRELIMINARES (P) em vigor, publicados em Folhetos anteriores:**

Nº do Aviso	Nº da Carta	Folheto	Válido até
E 68(P)/95	1101 - 1110	1/14	xxxxxxx
E 138(P)/04	1107 - 1110 - 1170 - 1171	1/14	xxxxxxx
E 97(P)/05	1310 - 1311	1/14	xxxxxxx
E 129(T)/05	1301 - 1310 - 1312	1/14	xxxxxxx
E 164(P)/05	60 - 1000	1/14	xxxxxxx
E 105(P)/07	1311	1/14	xxxxxxx
E 104(P)/08	70 - 1550	1/14	xxxxxxx
E 126(P)/08	902	1/14	xxxxxxx
E 127(P)/08	930	1/14	xxxxxxx
E 161(P)/09	1550	1/14	xxxxxxx
E 56(P)/10	1106 - 1110	1/14	xxxxxxx
E 128(T)/10	1103	1/14	xxxxxxx
E 8(P)/11	901	1/14	xxxxxxx

Nº do Aviso	Nº da Carta	Folheto	Válido até
E 88(P)/11	1101	1/14	xxxxxxx
E 182(T)/11	1503	1/14	xxxxxxx
E 27(T)/12	906 - 22.200 (INT.2115)	1/14	xxxxxxx
E 37(P)/12	1401	1/14	xxxxxxx
E 39(P)/12	1101	1/14	xxxxxxx
E 98(T)/12	902	1/14	xxxxxxx
E 147(T)/12	902	1/14	xxxxxxx
E 68(P)/13	1401	1/14	xxxxxxx
E 116(P)/13	1312	1/14	xxxxxxx
E 133(T)/13	1507 - 1550 - 23000	1/14	04/14
E 135(T)/13	1000 - 22300	1/14	04/14
E 164(T)/13	1403	1/14	08/14
E 191(T)/13	1403	1/14	11/14

**AVISOS TEMPORÁRIOS (T), PRELIMINARES (P) e PERMANENTES da quinzena:**

\* E 11/14 ATLÂNTICO SUL - BRASIL - COSTA LESTE

Do Cabo Calcanhar a Cabedelo - Nota

**Carta 22100 (INT 2114) Datum: WGS-84 (Última correção: 192/13)**

Inserir a nota que acompanha este aviso 06°47.4'S 35°30.8'W

\* E 12/14 ATLÂNTICO SUL - BRASIL - COSTA LESTE

Da Ponta Cumuruxativa a Conceição da Barra - Nota

**Carta 22700 (INT 2120) Datum: WGS-84 (Última correção: 93/12)**

Inserir a nota que acompanha este aviso 17°23.7'S 39°47.5'W

\* E 17(T) /14 ATLÂNTICO SUL - BRASIL - COSTA LESTE

Rio Doce - Ponte Getúlio Vargas (Ponte Velha) - Área interdita à navegação

Válido até: 29-07-2014

Este Aviso cancela o Aviso-Rádio E 7075/09

**Carta 22800 (INT 2121) Datum: WGS-84**

Área interdita à navegação 19°25,0'S 40°03,0'W

\* E 18(T)/14 ATLÂNTICO SUL - BRASIL - COSTA LESTE

Baía de Todos os Santos - Boias

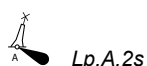
Referência: Carta 12000 – Símbolos, Abreviaturas e Termos, pág. 73 Q (130.6)

Válido até: 29-07-2014

Este Aviso cancela o Aviso-Rádio E 7215/13.

**Carta 1107 Datum: Córrego Alegre**

Inserir



12°49,14'S 38°40,73'W  
 12°49,14'S 38°40,73'W  
 12°49,14'S 38°40,73'W  
 12°49,14'S 38°40,73'W

**Carta 1110** Datum: WGS-84

Inserir



12°49,14'S 38°40,73'W  
12°49,14'S 38°40,73'W  
12°49,14'S 38°40,73'W  
12°49,14'S 38°40,73'W

**\* E 19/14 ATLÂNTICO SUL - BRASIL - COSTA LESTE**

Baía de Todos os Santos - Profundidades

**Carta 1101** Datum: Córrego Alegre (Última correção: 84/13)

Retirar 18<sub>1</sub> e a isóbata de 20 metros que a envolve

12°50,75'S 38°39,48W

Inserir 31

12°50,75'S 38°39,48W

**Carta 1104** Datum: WGS-84 (Última correção: 102/13)

Retirar 18<sub>1</sub> e a isóbata de 20 metros que a envolve

12°50,75'S 38°39,48W

Inserir 31

12°50,75'S 38°39,48W

**Carta 1107** Datum: Córrego Alegre (Última correção: 12/12)

Retirar 18<sub>1</sub> e a isóbata de 20 metros que a envolve

12°50,75'S 38°39,48W

Inserir 31

12°50,75'S 38°39,48W

**Carta 1110** Datum: WGS-84 (Última correção: 84/13)

Retirar 18<sub>1</sub> e a isóbata de 20 metros que a envolve

12°50,72'S 38°39,48W

Inserir 31

12°50,72'S 38°39,48W

**\* E 25(P)/14 ATLÂNTICO SUL - BRASIL - COSTA LESTE**

Cancelar os Avisos E 68(P)/95, E 164(P)/05 e este Aviso (P).

**\* E 26(T)/14 ATLÂNTICO SUL - BRASIL - COSTA LESTE**

Cancelar os Avisos E 129(T)/05, E 182(T)/11, E 135(T)/13 e este Aviso (T).

**COSTA SUL**

**AVISOS TEMPORÁRIOS (T) e PRELIMINARES (P) em vigor, publicados em Folhetos anteriores:**

Nº do Aviso	Nº da Carta	Folheto	Válido até
S 122(T)/04	1501 - 1512 - 1517	1/14	xxxxxxx
S 150(T)/05	30 (INT.201) - 90	1/14	xxxxxxx
S 54(P)/06	1822	1/14	xxxxxxx
S 86(P)/06	1902	1/14	xxxxxxx
S 150(T)/06	70 - 23000 (INT.2123)	1/14	xxxxxxx
S 165(T)/06	2010	1/14	xxxxxxx
S 43(P)/07	1621	1/14	xxxxxxx
S 56(P)/07	1501 - 1512	1/14	xxxxxxx
S 98(T)/07	1607 - 1622 - 1623	1/14	xxxxxxx
S 100(T)/07	1633	1/14	xxxxxxx
S 118(P)/07	1501	1/14	xxxxxxx
S 21(T)/08	2101	1/14	xxxxxxx
S 38(T)/08	1511 - 1512	1/14	xxxxxxx
S 133(P)/08	1702	1/14	xxxxxxx
S 136(P)/08	1905	1/14	xxxxxxx
S 137(P)/08	2102	1/14	xxxxxxx
S 142(T)/08	21070 (INT.2008) - 70	1/14	xxxxxxx
S 234(P)/08	1501 - 1511	1/14	xxxxxxx
S 38(P)/09	1903	1/14	xxxxxxx
S 52(T)/09	23300 (INT.2126)	1/14	xxxxxxx
S 85(P)/09	1805ER	1/14	xxxxxxx
S 119(P)/09	1641 - 1645	1/14	xxxxxxx
S 120(P)/09	1911	1/14	xxxxxxx
S 180(P)/09	1822	1/14	xxxxxxx
S 19(P)/10	1902 - 1903	1/14	xxxxxxx
S 63(P)/10	2101	1/14	xxxxxxx
S 71(P)/10	1621	1/14	xxxxxxx
S 78(P)/10	1636	1/14	xxxxxxx
S 132(T)/10	1636	1/14	xxxxxxx

Nº do Aviso	Nº da Carta	Folheto	Válido até
S 141(P)/10	2101 - 2110	1/14	xxxxxxx
S 142(P)/10	1620 - 1622	1/14	xxxxxxx
S 143(P)/10	1511 - 1515	1/14	xxxxxxx
S 147(T)/10	1623	1/14	12/15
S 51(P)/11	2101	1/14	xxxxxxx
S 69(T)/11	2110	1/14	xxxxxxx
S 173(P)/11	1801	1/14	xxxxxxx
S 8(P)/12	1 - 30 - 21070 (INT.2008)	1/14	xxxxxxx
S 36(P)/12	1621	1/14	xxxxxxx
S 50(P)/12	2101 - 2112	1/14	xxxxxxx
S 78(P)/12	23000 (INT.2123)	1/14	12/26
S 140(P)/12	1623	1/14	xxxxxxx
S 160(T)/12	1622 - 1623	1/14	xxxxxxx
S 176(T)/12	1821	1/14	xxxxxxx
S 20(P)/13	1901 - 1909 - 1910 - 1911	1/14	xxxxxxx
S 21(T)/13	1701	1/14	xxxxxxx
S 33(P)/13	1701	1/14	xxxxxxx
S 73(P)/13	1643 - 1644	1/14	xxxxxxx
S 82(P)/13	1909	1/14	05/15
S 114(P)/13	1622	1/14	xxxxxxx
S 115(P)/13	1822	1/14	xxxxxxx
S 122(T)/13	1622 - 1623	1/14	12/15
S 126(P)/13	1805 ER	1/14	04/14
S 132(P)/13	1511 - 1512 - 1515	1/14	04/14
S 140(T)/13	2210 - 23600	1/14	04/14
S 155(T)/13	1804	1/14	05/14
S 163(P)/13	1701	1/14	xxxxxxx

**AVISOS TEMPORÁRIOS (T), PRELIMINARES (P) e PERMANENTES da quinzena:**

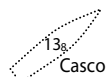
**\* S 20/14 ATLÂNTICO SUL - BRASIL - COSTA SUL**

Baía de Guanabara - Cascos soçobrados

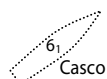
Referência: Carta 12000 – Símbolos, Abreviaturas e Termos, pág. 40 K (22)

**Carta 1501** Datum: WGS-84 (Última correção: 10/14)

Inserir



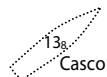
22°52,70'S 43°08,70'W



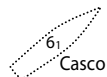
22°52,80'S 43°08,30'W

**Carta 1511** Datum: WGS-84 (Última correção: 184/13)

Inserir



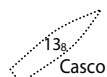
22°52,700'S 43°08,700'W



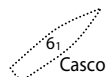
22°52,800'S 43°08,300'W

**Carta 1512** Datum: WGS-84 (Última correção: 10/14)

Inserir



22°52,700'S 43°08,700'W



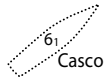
22°52,800'S 43°08,300'W

**Carta 1515** Datum: WGS-84 (Última correção: 184/13)

Inserir



22°52,700'S 43°08,700'W



22°52,800'S 43°08,300'W

**\* S 21(T)/14 ATLÂNTICO SUL - BRASIL - COSTA SUL**

Baía de Guanabara - Boia de luz

Válido até: 29-07-2014

Este Aviso cancela o Aviso-Rádio S 9428/13

**Carta 1512** Datum: WGS-84

Bóia de Luz nº 9 retirada

22°50',080S 43°14'340W

**\* S 27(P)/14 ATLÂNTICO SUL - BRASIL - COSTA SUL**

Cancelar os Avisos S 136(P)/08, S 119(P)/09 e este Aviso (P).

**\* S 28(T)/14 ATLÂNTICO SUL - BRASIL - COSTA SUL**

Cancelar os Avisos S 122(T)/04, S 150(T)/06, S 165(T)/06, S 100(T)/07, S 52(T)/09 e este Aviso (T).

**HIDROVIAS EM GERAL**

**AVISOS TEMPORÁRIOS (T) e PRELIMINARES (P) em vigor, publicados em Folhetos anteriores:**

Nº do Aviso	Nº da Carta	Folheto	Válido até
HG 139(T)/93	2105	1/14	xxxxxxx
HG 65(T)/95	2109 - 2111 - 2113 - 2140	1/14	xxxxxxx
HG 164(P)/96	2109 - 2111 - 2140	1/14	xxxxxxx

Nº do Aviso	Nº da Carta	Folheto	Válido até
HG 176(T)/97	2103 - 2105 - 2106 - 2107 - 2108 - 2109 - 2111 - 2112	1/14	xxxxxxx
HG 75(P)/98	2103 - 2108 - 2109	1/14	xxxxxxx
HG 31(P)/00	2103 - 2104	1/14	xxxxxxx

**AVISOS TEMPORÁRIOS (T), PRELIMINARES (P) e PERMANENTES da quinzena:**

Nenhum.



## SEÇÃO IV – CORREÇÕES ÀS PUBLICAÇÕES NÁUTICAS

### SEÇÃO IV.1 – LISTA DE FARÓIS, BRASIL, 2012 - 2013

Nenhuma

### SEÇÃO IV.2 – LISTA DE AUXÍLIOS-RÁDIO, BRASIL, 2010-2014

Nenhuma

### SEÇÃO IV.3 – ROTEIROS, BRASIL

Nenhuma.

### SEÇÃO IV.4 – OUTRAS PUBLICAÇÕES

Nenhuma.

## SEÇÃO V – AVISOS PERMANENTES ESPECIAIS

AVISOS PERMANENTES ESPECIAIS em vigor, publicados em Folhetos anteriores:

Nº do Aviso	Nº do Folheto	Nº do Aviso	Nº do Folheto	Nº do Aviso	Nº do Folheto	Nº do Aviso	Nº do Folheto
APE 12/95	1/14	APE 8/01	1/14	APE 2/06	1/14	APE 2/08	1/14
APE 8/99	1/14	APE 1/04	1/14	APE 4/07	1/14	APE 3/08	1/14

AVISOS PERMANENTES ESPECIAIS da quinzena:

Nenhum.

## SEÇÃO VI – NOTÍCIAS DIVERSAS

### NOVAS CARTAS NÁUTICAS (PAPEL) PUBLICADAS EM 2014

Nenhuma.

### NOVAS CARTAS NÁUTICAS ELETRÔNICAS (ENC) PUBLICADAS EM 2014

Nenhuma

### CARTAS NÁUTICAS (PAPEL) CANCELADAS EM 2014

Nenhuma.

### NOVAS EDIÇÕES DE CARTAS NÁUTICAS (PAPEL) PUBLICADAS EM 2014

Nenhuma.

### NOVAS EDIÇÕES DE PUBLICAÇÕES NÁUTICAS PRODUZIDAS NO ANO 2014

Nenhuma

### CARTAS NÁUTICAS (PAPEL) EM FASE DE PRODUÇÃO

Nenhuma.

### CARTAS NÁUTICAS ELETRÔNICAS (ENC) EM FASE DE PRODUÇÃO

Nº DA CARTA	TÍTULO	EDIÇÃO
BR321600	Da Ilha Maiaú a Ponta Hazou	1ª
BR321700	De Tutóia a ponta dos Patos	1ª
BR322200	De Cabedelo a Maceió	1ª

BR401621	Baía da Ilha Grande - Parte Leste	1ª
BR401631	Baía da Ilha Grande - Parte Central	1ª
BR501003	Porto de Aracaju	1ª
BR501625	Enseada da Estrela Abraão e Palmas	1ª
BR221020	De Salinópolis a Fortaleza	1ª
BR323000	Do Cabo São Tomé a Ilhas Maricás	1ª
BR323500	Solidão a Rio Grande	1ª
BR400011	Arquipélago de São Pedro e São Paulo	1ª
BR400051	Atol das Rocas	1ª
BR400411	Baía de São Marcos	1ª
BR400412	Baía de São Marcos - Prox. Do Terminal da Ponta da Madeira e Itaqui	1ª
BR400920	Proximidades do Porto de Maceio	1ª
BR400930	Proximidades do Porto do Recife	1ª
BR401631	Baía da Ilha Grande - Parte Central	1ª
BR401711	Proximidades do Porto de Santos	1ª
BR500052	Arquipélago de Fernando de Noronha	1ª
BR500413	Terminal da Ponta da Madeira e Porto de Itaqui	1ª
BR500414	Baía de São Marcos - De Itaqui ao Terminal da Alumar	1ª
BR500704	Porto de Guamaré	1ª
BR500901	Porto de Maceió	1ª
BR501001	Porto de Barra dos Coqueiros	1ª
BR501636	Porto de Angra dos Reis e Proximidades	1ª
BR501703	Porto de Cananéia	1ª

#### NOTAS AOS USUÁRIOS

##### 1 - CENTROS DE COORDENAÇÃO DE BUSCA E SALVAMENTO NO BRASIL

ORGANIZAÇÃO	TELEFONE	FAX	OUTROS
SALVAMAR BRASIL	21 2104-6056 21 2104-6863	21 2104-6038	Inmarsat-C: 471009910 E-mail: mrccbrazil@con.mar.mil.br
SALVAMAR SUL (Rio Grande)	53 3233-6130 53 3233-6131 53 3233-6139 0800-6451519	53 3231-1519	E-mail: rccsouth@5dn.mar.mil.br
SALVAMAR SUESTE (Rio de Janeiro)	21 2253-6572 21 2104-6119 0800-2856158	21 2104-6104 21 2104-6196	E-mail: mrccrio@1dn.mar.mil.br
SALVAMAR LESTE (Salvador)	71 3507-3730 71 3507-3711 0800-2843878	71 3507-3772	E-mail: rcceast@2dn.mar.mil.br
SALVAMAR NORDESTE (Natal)	84 3221-1947 0800-2802255	84 3216-3049 84 3216-3057	E-mail: mrccnortheast@3dn.mar.mil.br
SALVAMAR NORTE (Belém)	91 3216-4030 91 3216-4031 91 3216-4123 185	91 3216-4030 91 3241-4700	E-mail: 30msg@4dn.mar.mil.br
SALVAMAR OESTE (Ladário)	67 3234-1180 0800 647-3006	67 3234-1014 67 3234-1008	E-mail: cc@6dn.mar.mil.br
SALVAMAR NOROESTE (Manaus)	92 2123-2238 0800-2807200	92 2123-2238 92 2123-2239	E-mail: cop@9dn.mar.mil.br
COMCONTRAM	21 2104-6353	21 2104-6341	Telex: 38 21 30933 E-mail: controle@cotram.mar.mil.br

2 - VISANDO INCREMENTAR A SEGURANÇA DA NAVEGAÇÃO DO SEGMENTO DE ESPORTE E RECREIO, DIVERSAS CARTAS NÁUTICAS RASTER EDITADAS PELA DHN ESTÃO SENDO GRATUITA E EXPERIMENTALMENTE DISPONIBILIZADAS NO SÍTIIO “[www.mar.mil.br/dhn/chm/cartas/car\\_eletronicas.html](http://www.mar.mil.br/dhn/chm/cartas/car_eletronicas.html)”.

3 - A RELAÇÃO DOS AGENTES E POSTOS DE VENDA DE CARTAS E PUBLICAÇÕES ESTÁ DISPONÍVEL NO APÊNDICE V DOS ROTEIROS E NO ANEXO AO CATÁLOGO DE CARTAS E PUBLICAÇÕES.

4 - Para garantir a segurança da navegação, os navegantes deverão obrigatoriamente utilizar a carta náutica 1513 em substituição à

carta náutica 1531, tendo em vista que a mesma encontra-se em processo de atualização para inclusão de rochas perigosas submersas.

**5 - LEGISLAÇÃO SOBRE CARTOGRAFIA BRASILEIRA, PESQUISA E INVESTIGAÇÃO CIENTÍFICA NA PLATAFORMA CONTINENTAL E ÁGUAS SOB JURISDIÇÃO BRASILEIRA E CONTROLE DE LEVANTAMENTOS HIDROGRÁFICOS.**

a) Foi publicada a 3ª edição, de 2010, do folheto que contém a legislação sobre Cartografia Brasileira e que cancela e substitui a 2ª edição, de 2003; e

b) O texto do folheto em questão também pode ser consultado na página da Diretoria de Hidrografia e Navegação (DHN) na INTERNET: <https://www.mar.mil.br/dhn/dhn/index.html> LEVANTAMENTOS HIDROGRÁFICOS - LEGISLAÇÃO.

6 - As correções de cartas náuticas da DHN oriundas de Avisos Permanentes divulgados anteriormente a jul/2002, não disponibilizadas na INTERNET, poderão ser obtidas via e-mail no endereço [1232@bhmn.mar.mil.br](mailto:1232@bhmn.mar.mil.br).

7 - A navegação nas proximidades do Porto de São Francisco do Sul deve ser efetuada com a utilização da carta 1804 e seu plano inserido. A carta 1805ER, para a área correspondente ao plano citado, encontra-se desatualizada.

**8 - PREÇOS DAS CARTAS E PUBLICAÇÕES NÁUTICAS**

A partir de 1 de abril de 2013, os preços dos documentos náuticos editados pela DHN (Cartas Náuticas e Publicações) serão reajustados. Segue abaixo os novos preços dos principais documentos:

Documentos Náuticos	Preços
Carta Náutica	R\$ 52,00
Carta Náutica em formato A2	R\$ 26,00
Tábuas das Marés	R\$ 59,00
Almanaque Náutico	R\$ 59,00
Roteiros	R\$ 75,00
Auxílio-Rádio	R\$ 59,00
Lista de Faróis	R\$ 75,00
Catálogo de Cartas e Publicações	R\$ 52,00

9 - "O Serviço de avisos náuticos mundial (WWNWS) da Organização Hidrográfica Internacional está realizando uma pesquisa sobre a qualidade da divulgação das informações de segurança marítima através dos serviços Safetynet e Navtex para aperfeiçoar tal serviço. Esta é uma oportunidade para opinar sobre a qualidade do conteúdo e a recepção dos Avisos Náuticos produzido por cada Coordenador de NAVAREA. Por favor, visite a página [HTTP://WWW.SURVEYMONKEY.COM/S/IHO\\_SURVEY](http://WWW.SURVEYMONKEY.COM/S/IHO_SURVEY) e responda a esta breve pesquisa. A organização meteorológica mundial oferece uma pesquisa similar em relação ao Serviço de Aviso e Informação Meteorológica Mundial na página [WWW.JCOMM.INFO/MMMS](http://WWW.JCOMM.INFO/MMMS). Sua participação é IMPORTANTE e de grande UTILIDADE."

## SEÇÃO VII – EXTRATO EM INGLÊS (ENGLISH EXTRACT)

### GENERAL INFORMATION

Notices to Mariners “Maritime Area and Inland Waters in General” is a fortnightly publication elaborated by Centro de Hidrografia da Marinha (CHM), assigned by Diretoria de Hidrografia e Navegação (DHN). For main purpose to provide mariners and users in general with information destined to update Brazilian nautical charts and publications that affect maritime area and national inland waters (fluvial and lacustrine areas), complying with Rule 9 Chapter V of International Convention for the Safety of Life at Sea – SOLAS, 1974. In addition, some Radio Navigational Warnings in force are presented as well as other general information important to mariners. The exception is the information that affects nautical charts and publications of Paraguai, Paraná and Tietê rivers and their tributaries, which is treated in “Avisos aos Navegantes” Paraguai-Paraná Hydroway and “Avisos aos Navegantes” Tietê-Paraná Hydroway.

#### 1 - ISSUE OF “NOTICES TO MARINERS”

The “Notices to Mariners (Maritime Area and Inland Waters in General)” are available for free distribution in the Shipping Offices and their Assistant Ports and Agencies; in Nautical Signalling Services headquartered in Belém (PA), Natal (RN), Salvador (BA), Rio Grande (RS) and Ladário (MS); in Base de Hidrografia da Marinha em Niterói (RJ); and in Agents and Sale Offices of Nautical Charts and Publications listed in the annex to Catalogue of Charts and Publications and in Appendix V to Sailing Directions of North Coast, East Coast and South Coast. They are also available for free access in Internet, in the address “<http://www.mar.mil.br/dhn/chm/avgantes/folheto/pdf.htm>”.

The information on Tietê-Paraná Hydroway are exclusively published through the trimestrial “Notices to Mariners (Tietê-Paraná Hydroway)”, available for free distribution in Capitania Fluvial do Tietê-Paraná (Barra Bonita-SP), in Delegacia Fluvial de Presidente Epitácio (Presidente Epitácio-SP) and in Internet, in the address “<http://www.mar.mil.br/dhn/chm/avgantes/hidrovia/tietepdf.htm>”.

The information on Paraguai-Paraná Hydroway are, exclusively, published through the monthly “Notices to Mariners (Paraguai-Paraná Hydroway)”, available for free distribution in Capitania Fluvial do Pantanal in Corumbá (Corumbá – MS), in Agência Fluvial de Cáceres (Cáceres-MT), Fluvial Agência Fluvial de Porto Murtinho (Porto Murtinho – MS), in Serviço de Sinalização Náutica do Oeste (Ladário-MS) and in Internet, in the addresses “<https://www.mar.mil.br/ssn-6/aviso.html>” and “<http://www.mar.mil.br/dhn/chm/avgantes/hidrovia/parpdf.htm>”.

#### 2 - ISSUE OF RADIO NAVIGATIONAL WARNING AND SAR INFORMATION

The issue of Radio Navigational Warnings, SAR information and Meteorological Information is summarized in the frame presented in the Table 1. For further details, mariners should consult the “List of Radio Aids”.

NAVAREA and Coastal Radio Navigational Warnings are transmitted daily via radio and via satellite (Inmarsat C) until they are published in “Notices to Mariners” or canceled, what happen first. If they are still in force after 6 weeks, they will be presented only in “Notices to Mariners”, being no more issued via radio/satellite.

Local Radio Navigational Warnings are usually issued in only two consecutive transmissions via radio, even they are in force after this. However, some Local Warnings that deal with events that represent great risk to navigation, as new dangers and critical alterations in buoyage, are published daily until they are canceled. If they are still in force after 6 weeks, they will be presented only in “Notices to Mariners”, being no more issued via radio.

The complete list of all the Radio Navigational Warning and SAR information in force can be accessed by Internet, in address <http://www.mar.mil.br/dhn/dhn/index.html>. This list is updated about twice a day. To receive Radio Navigational Warnings through Inmarsat-C system, mariners should program their equipments for NAVAREA V and select letter(s) that designate the concerned coastal region(s).

Weekly, on Wednesdays, a Navarea Radio Navigational Warning is issued, listing all the Radio Warnings in force. Mariners that need to receive any Radio Navigational Warning or SAR information in force in a time different of the usual schedules of transmission may request, for radiotelephony, in VHF, by Channel 16 (156,8 MHz), the transmissions to the stations of Rede Nacional de Estações Costeiras (RENEC) of Embratel, whose list consists in the Appendix V - 2 of “List of Radio Aid”. The call frequencies consist of the frame presented in Table 1.

#### 3 - RECOMMENDATIONS TO PRINT PATCHES, NOTES AND FRAMES

When printing patches from Notices to Mariners available in Internet, users should take the following cautions:

- ensure the “Fit to Page” option in the Adobe Acrobat print menu is switched off to avoid compression in images.
- use a good quality Inkjet/Laser printer with 300 dpi resolution or greater. Printed colour copies should be compared with the respective screen image to ensure that all the colours have reproduced suitably.
- use paper size A4, minimum specification thickness/weight 75g/m<sup>2</sup> (the same paper as used for Notices to Mariners in print).

#### 4 - COLLABORATION OF MARINERS OR USERS

Diretoria de Hidrografia e Navegação (DHN) requests mariners:

- a) when they find any irregularity that can affect safety of navigation, they inform coastal radio station (RENEC) and send afterwards the “Folha de Informações de Irregularidades” (according to existent model in the final part of this Notices to Mariners);
- b) when they find any omission or inexactness in Brazilian nautical charts or publication edited by DHN, they send the “Folha de Correções a Cartas e Publicações Náuticas” (according to existent model in the final part of this Notices to Mariners);

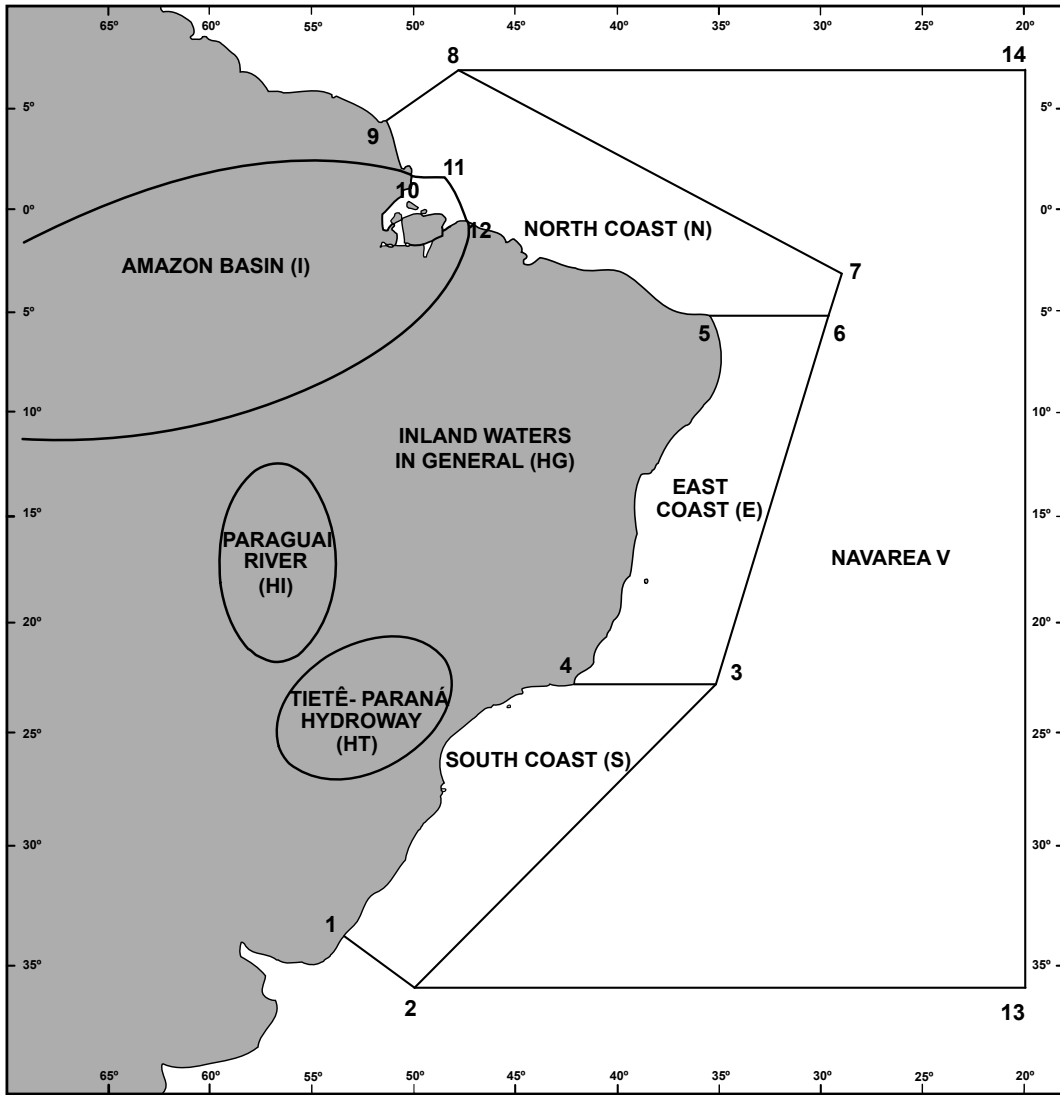
Table 1. ISSUE OF MARITIME SAFETY INFORMATION (Radio Navigational Warnings, SAR and Meteorological Information) for NAVAREA/METAREA V

A) TRANSMISSIONS VIA RADIO (HF BAND) – BRAZILIAN NAVY’S RADIO STATION IN RIO DE JANEIRO				
SERVICES	SCHEDULES (DAILY)	CHANNELS (*)	FREQUENCIES	CONTENTS
RADIO NAVIGATIONAL WARNINGS AND SAR INFORMATION	0400 to 0500Z	RD	4.266,0 kHz (on demand of mariner) 6.448,0 kHz 8.580,0 kHz 12.709,0 kHz 16.974,0 kHz	- Area and Coastal Radio Warnings, except those already published in Notices to Mariners, and SAR Information (Portuguese/English) - Local Radio Warnings, except those already published in Notices to Mariners, and SAR information (Portuguese).
	1430 to 1545Z	RD		
	2130 to 2245Z	RD		
METEOROLOGICAL BULLETINS	0230 to 0330Z	RD		- Meteorological forecasts (Portuguese/English) - Meteorological warnings (Portuguese/English)
	0600 to 0730Z	RD		
	1845 to 1930Z			
METEOROLOGICAL CHARTS	0745 to 0925Z	RS	12.665,0 kHz 16.978,0 kHz	- Analysis of atmospheric pressure on surface - Height and direction of waves - Wind at 10m above surface - Sea surface temperature
	1630 to 1810Z			
B) TRANSMISSIONS VIA RADIO (VHF AND HF BANDS) – COASTAL STATIONS NET (RENEC) OF EMBRATEL				
SERVICES	SCHEDULES	CHANNELS (*)	FREQUENCIES	CONTENTS
METEOROLOGICAL BULLETINS	On demand of mariner	RL	VHF: Call in 156,8 MHz (Channel 16) and traffic in a Channel to be designed by the station. HF: Call in 4.125,0 kHz and traffic in a frequency designed by the station	- Meteorological Forecast (Portuguese/English) - Meteorological warnings (Portuguese/English)
METEOROLOGICAL WARNINGS, RADIO NAVIGATIONAL WARNINGS AND SAR INFORMATION	As necessary			- Meteorological warnings (Portuguese/English) - Most relevant Area, Coastal and Local Radio Warnings - SAR information (English)
C) TRANSMISSIONS VIA SATELLITE (INMARSAT-C) – LAND EARTH STATION STRATOS - NETHERLANDS				
SERVICES	SCHEDULES (DAILY)	SATELLITE	CONTENTS	
RADIO NAVIGATIONAL WARNINGS AND SAR INFORMATION	0030Z and 1230Z or as necessary	East Atlantic (AOR-E)	- SAR Information (English) - Area and Coastal Warnings (English), except those already published in Notices to Mariners.	
METEOROLOGICAL BULLETINS	0730Z and 1930Z or as necessary		- Meteorological forecasts (English) - Meteorological warnings (English)	
D) INTERNET				
SERVICES	SITES AND LINKS		CONTENTS	
RADIO NAVIGATIONAL WARNINGS AND SAR INFORMATION	<a href="http://www.mar.mil.br/dhn/chm/avgantes/avradio.htm">www.mar.mil.br/dhn/chm/avgantes/avradio.htm</a>		Area, Coastal and Local Radio Warnings (Portuguese)	
	<a href="http://www.mar.mil.br/dhn/chm/avgantes/avradioing.htm">www.mar.mil.br/dhn/chm/avgantes/avradioing.htm</a>		Area and Coastal Radio Warnings (English)	
NOTICES TO MARINERS (**)	<a href="http://www.mar.mil.br/dhn/chm/avgantes/folheto/pdf.htm">www.mar.mil.br/dhn/chm/avgantes/folheto/pdf.htm</a> (choose the link of NM of interest)		- In Section II of NM: Area, Coastal and Local Radio Warnings (Portuguese) in force more than 6 weeks.	
	<a href="http://www.mar.mil.br/dhn/chm/avgantes/english/pdfing.htm">www.mar.mil.br/dhn/chm/avgantes/english/pdfing.htm</a> (choose the link of NM of interest)		- In Section VII of NM: Area and Coastal Radio Warnings (English) in force more than 6 weeks.	
METEOROLOGICAL BULLETINS	<a href="http://www.mar.mil.br/dhn/chm/meteo/index.htm">www.mar.mil.br/dhn/chm/meteo/index.htm</a> (choose the link “meteoromarinha” – in Portuguese) <a href="http://www.mar.mil.br/dhn/chm/meteo/indexing.htm">www.mar.mil.br/dhn/chm/meteo/indexing.htm</a> (choose the link “bulletins” – in English)		- Meteorological forecasts (Portuguese/English) - Meteorological warnings (Portuguese/English)	
METEOROLOGICAL WARNINGS	<a href="http://www.mar.mil.br/dhn/chm/meteo/index.htm">www.mar.mil.br/dhn/chm/meteo/index.htm</a> (choose the link “avisos de mau tempo” – in Portuguese) <a href="http://www.mar.mil.br/dhn/chm/meteo/indexing.htm">www.mar.mil.br/dhn/chm/meteo/indexing.htm</a> (choose the link “severe weather warnings” – in English)		- Meteorological warnings (Portuguese/English)	
METEOROLOGICAL CHARTS	<a href="http://www.mar.mil.br/dhn/chm/meteo/index.htm">www.mar.mil.br/dhn/chm/meteo/index.htm</a> (choose the link “cartas sinóticas” – in Portuguese) (choose the link “previsão numérica”- in Portuguese) <a href="http://www.mar.mil.br/dhn/chm/meteo/indexing.htm">www.mar.mil.br/dhn/chm/meteo/indexing.htm</a> (choose the link “synoptic charts” – in English) (choose the link “numerical predictions” – in English)		- Analysis of atmospheric pressure on surface and other products.	

(\*) RD: Radio Data (J2D)      RS: Radio facsimile (F3C)      RL: Radiotelephone (F3E e J3E)

(\*\*) SAR (search and rescue) Radio Warnings and Radio Navigational Warnings related to gunnery area interdiction and other brief activities are not present in sections II and VII of Notices to Mariners.

Figure 1 Schematic representation of NAVAREA V, Coastal Regions and Inland Waters, for classification and identification of Radio Navigational Warnings and Notices to Mariners.



a) NAVAREA V: comprises the maritime area limited by the following points:

Points	LATITUDE	LONGITUDE
1	33° 45' S	053° 22' W
2	35° 50' S	050° 10' W
13	35° 50' S	020° 00' W
14	07° 00' N	020° 00' W
8	07° 00' N	049° 28' W
9	04° 30' N	051° 35' W

b) COASTAL REGIONS: comprise the maritime areas limited by the geographic coordinates mentioned below, as well as bays, inlets and ports covered by them:

SOUTH COAST (S)

Points	LATITUDE	LONGITUDE
1	33° 45' S	053° 22' W
2	35° 50' S	050° 10' W
3	23° 01' S	035° 00' W
4	23° 01' S	042° 00' W

EAST COAST (E)

Points	LATITUDE	LONGITUDE
<b>3</b>	23° 01' S	035° 00' W
<b>4</b>	23° 01' S	042° 00' W
<b>5</b>	05° 10' S	035° 29' W
<b>6</b>	05° 10' S	029° 33' W

NORTH COAST (N)

Points	LATITUDE	LONGITUDE
<b>5</b>	05° 10' S	035° 29' W
<b>6</b>	05° 10' S	029° 33' W
<b>7</b>	03° 00' S	028° 55' W
<b>8</b>	07° 00' N	049° 28' W
<b>9</b>	04° 30' N	051° 35' W
<b>10</b>	01° 40' N	049° 55' W
<b>11</b>	01° 40' N	048° 35' W
<b>12</b>	00° 37' S	047° 22' W

AMAZON BASIN (I)

Estuary Area<sup>2</sup> of Amazonas and Pará rivers, to the following points:

Points	LATITUDE	LONGITUDE
<b>10</b>	01° 40' N	049° 55' W
<b>11</b>	01° 40' N	048° 35' W
<b>12</b>	00° 37' S	047° 22' W

- c) NAVAREA Warnings are those in maritime area outside the limits of coastal regions
- d) OCEANIC AREA : comprises the maritime area outside the limits of coastal regions for Notices to Mariners.
- e) National INLAND WATERS (rivers, lakes and lagoons):

AMAZON BASIN (I): comprises Amazonas river, and its tributaries, upstream Santana Leste light, in cidade de Santana (AP) vicinity, as well as Pará river, and its tributaries, upstream the leading line Chapéu Virado light - Coroa Grande light, in Belém (PA) vicinity.

PARAGUAI RIVER (HI): comprises Paraguai river and its tributaries.

TIETÊ-PARANÁ HYDROWAY (HT): comprises Tietê and Paraná rivers and their tributaries.

INLAND WATERS IN GENERAL (HG): comprises the other navigable inland ways (rivers, lakes and lagoons). Ex: Lagoa dos Patos and Lago Paranoá.

---

<sup>2</sup> - In Amazonas river, downstream Santana Leste light;  
 - In Pará river, downstream the leading line Chapéu Virado light - Coroa Grande light.

## RADIO NAVIGATIONAL WARNINGS

"The International Hydrographic Organization's World-Wide Navigational Warning Service (WWNWS) is conducting a survey concerning the quality of maritime safety information broadcast via SafetyNet and NAVTEX to identify measures to improve service. It provides an opportunity to comment on the quality of the content and reception of Navigational Warnings provided by each NAVAREA Coordinator. Please visit [HTTP://WWW.SURVEYMONKEY.COM/S/IHO\\_SURVEY](http://www.surveymonkey.com/s/IHO_SURVEY) to complete the short survey. The World Meteorological Organization offers a similar survey regarding the World-Wide Meteorological Information and Warning Service available at: [WWW.JCOMM.INFO/MMMS](http://www.jcomm.info/mmms). Your participation is GREATLY appreciated and VALUED."

Below there are some Radio Warnings in force in 31 January 2014.

### OCEANIC AREA

**Area Radio Navigational Warnings in force, published in former Notices to Mariners:**

Nil.

**Area Radio Navigational Warnings in force more than 6 weeks, published for the first time:**

Nil.

### AMAZON BASIN

#### COASTAL RADIO NAVIGATIONAL WARNINGS

**Coastal Radio Navigational Warnings in force, published in former Notices to Mariners:**

N° of Warning	N° of NM	N° of Warning	N° of NM	N° of Warning	N° of NM	N° of Warning	N° of NM
I 1038/09	1/14	I 0724/11	1/14	I 0578/13	1/14	I 1419/13	1/14
I 0758/10	1/14	I 0485/13	1/14	I 1348/13	1/14		

**Coastal Radio Navigational Warnings in force more than 6 weeks, published for the first time:**

Nil.

### NORTH COAST

#### COASTAL RADIO NAVIGATIONAL WARNINGS

**Coastal Radio Navigational Warnings in force, published in former Notices to Mariners:**

N° of Warning	N° of NM	N° of Warning	N° of NM	N° of Warning	N° of NM
N 0224/11	1/14	N 1281/13	1/14	N 1403/13	1/14

**Coastal Radio Navigational Warnings in force more than 6 weeks, published for the first time:**

Nil.

### EAST COAST

#### COASTAL RADIO NAVIGATIONAL WARNINGS

**Coastal Radio Navigational Warnings in force, published in former Notices to Mariners:**

N° of Warning	N° of NM	N° of Warning	N° of NM
E 2673/09	1/14	E 1024/11	1/14

**Coastal Radio Navigational Warnings in force more than 6 weeks, published for the first time:**

Nil.



**SOUTH COAST**

**COASTAL RADIO NAVIGATIONAL WARNINGS**

Coastal Radio Navigational Warnings in force, published in former Notices to Mariners:

Nº of Warning	Nº of NM	Nº of Warning	Nº of NM	Nº of Warning	Nº of NM	Nº of Warning	Nº of NM
S 0701/10	1/14	S 0469/13	1/14	S 0708/13	1/14	S 1260/13	1/14
S 0138/13	1/14	S 0492/13	1/14	S 0967/13	1/14	S 1344/13	1/14
S 0163/13	1/14	S 0546/13	1/14	S 1153/13	1/14		

Coastal Radio Navigational Warnings in force more than 6 weeks, published for the first time:

Nil.

**AMENDMENTS TO CHARTS**

**NUMERICAL LIST OF CHARTS AFFECTED BY THE NOTICES PUBLISHED IN THIS NOTICES TO MARINERS**

Chart Nº	CLASS AND NUMBER OF NOTICE		
	Temporary	Preliminary	Permanent
2 - 12001 - 19001 (INT 20)	-	-	13
10 - 410 - 411 - 21020 (INT 2003) - 21600 (INT 2109)	N 16	-	-
1101 - 1104 - 1107 - 1110	-	-	E 19
1107 - 1110	E 18	-	-
1501 - 1511 - 1512 - 1515	-	-	S 20
1512	S 21	-	-
4105 A	I 15	-	-
4382 B - 4383	-	-	I 14
22100 (INT 2114)	-	-	E 11
22700 (INT 2120)	-	-	E 12
22800 (INT 2121)	E 17	-	-

Temporary (T) and Preliminary (P) Notices in force and Permanent Notices published for the first time.

**OCEANIC AREA**

TEMPORARY (T) and PRELIMINARY (P) NOTICES in force, published in former Notices to Mariners:

Nº of Notice	Nº of Chart	NM	Valid until	Nº of Notice	Nº of Chart	NM	Valid until
185(T)/11	20 (INT.202)	1/14	xxxxxxx	142(T)/12	930 - 1200 - 1508 - 21070 (INT.2008) - 23500 (INT.2128)	1/14	xxxxxxx

TEMPORARY (T), PRELIMINARY (P) and PERMANENT NOTICES in the fortnight:

\* 13/14

**SOUTH ATLANTIC**

Ilhas Malvinas, Ilhas Geórgias do Sul and Ilhas Sandwich do Sul

**Chart 2** (Last correction: 170/08)

Replace	ILHAS MALVINAS (ILHAS FALKLAND)	with	ILHAS MALVINAS	51°13,0'S 59°15,0'W
	ILHA SOUTH GEORGIA	with	ILHAS GEÓRGIAS DO SUL	53°58,0'S 35°40,0'W
	ILHAS SOUTH SANDWICH	with	ILHAS SANDWICH DO SUL	58°20,0'S 27°25,0'W

**Chart 12001** (Last correction: 97/96)

Replace	Is. Falkland	with	Ilhas Malvinas	51°30,0'S 52°30,0'W
	Geórgia do Sul	with	Ilhas Geórgias do Sul	54°30,0'S 30°00,0'W

Is. Sanduiche with Ilhas Sandwich do Sul 57°50,0'S 20°00,0'W

**Chart 19001 (INT 20)** (Last correction: 117/12)

Replace ILHAS MALVINAS OU FALKLAND with ILHAS MALVINAS 51°10,0'S 59°25,0'W

ILHA SOUTH GEORGIA with ILHAS GEÓRGIAS DO SUL 54°20,0'S 35°00,0'W

ILHAS SOUTH SANDWICH with ILHAS SANDWICH DO SUL 57°15,0'S 26°00,0'W

**AMAZON BASIN**

**TEMPORARY (T) and PRELIMINARY (P) NOTICES in force, published in former Notices to Mariners:**

Nº of Notice	Nº of Chart	NM	Valid until
I 95(P)/00	4202A	1/14	xxxxxxx
I 44(P)/01	231 - 300	1/14	xxxxxxx
I 157(P)/02	Folha 3 do Croqui	1/14	xxxxxxx
I 58(P)/03	4102B	1/14	xxxxxxx
I 5(P)/04	Croqui de Navegação do rio Negro nº 004	1/14	xxxxxxx
I 99(P)/04	203 - 204	1/14	xxxxxxx
I 83(T)/05	304 - 316 - 320	1/14	xxxxxxx
I 85(P)/05	304 - 316	1/14	xxxxxxx
I 87(P)/05	200 - 230 - 232	1/14	xxxxxxx
I 158(P)/05	4110 - 4106B - ATLAS 4150 (HS-A1)	1/14	xxxxxxx
I 30(P)/07	ATLAS 4150 (HS-A4)	1/14	xxxxxxx
I 40(P)/07	ATLAS 4500 (HM-B8)	1/14	xxxxxxx
I 140(P)/08	4110	1/14	xxxxxxx
I 235(P)/08	4110	1/14	xxxxxxx
I 66(P)/09	4105A - 4105B	1/14	xxxxxxx
I 67(P)/09	304 - 316	1/14	xxxxxxx
I 70(P)/09	ATLAS 4500 (HM-B16, HM-C7, HM-C20, HM-D3, HM-D9, HM-D12, HM-D13, HM-D14, HM-D11)	1/14	xxxxxxx
I 71(P)/09	ATLAS 4500 (HM-C26 e HM-D17)	1/14	xxxxxxx
I 77(P)/09	4342B	1/14	xxxxxxx
I 103(P)/09	316	1/14	xxxxxxx
I 117(P)/09	4103A - ATLAS 4150 (HS-C8)	1/14	xxxxxxx
I 134(P)/09	ATLAS 4150 (HS-C6)	1/14	xxxxxxx
I 157(P)/09	4104A/B	1/14	xxxxxxx
I 165(P)/09	ATLAS 4500	1/14	xxxxxxx
I 96(P)/10	4104A/B	1/14	xxxxxxx
I 12(P)/11	4416	1/14	xxxxxxx
I 76(T)/11	4106A	1/14	xxxxxxx
I 101(P)/11	ATLAS 4150 (HS-A9, HS-A10, HS-A11)	1/14	xxxxxxx
I 145(P)/11	304 (plano)	1/14	xxxxxxx
I 148(P)/11	320	1/14	xxxxxxx
I 3(P)/12	302 - 303 - 315	1/14	xxxxxxx
I 19(P)/12	Atlas 4150 - 4106B	1/14	xxxxxxx

Nº of Notice	Nº of Chart	NM	Valid until
I 74(P)/12	304 - 315 - 316	1/14	xxxxxxx
I 175(P)/12	303 - 304 - 315 - 316	1/14	xxxxxxx
I 3(P)/13	4102B - 4103A	1/14	xxxxxxx
I 23(P)/13	242	1/14	xxxxxxx
I 24(P)/13	4101A	1/14	xxxxxxx
I 38(P)/13	204	1/14	xxxxxxx
I 40(P)/13	242	1/14	xxxxxxx
I 41(P)/13	4101A	1/14	xxxxxxx
I 45(P)/13	204 - 220	1/14	xxxxxxx
I 78(P)/13	4202 A/B	1/14	xxxxxxx
I 80(P)/13	ATLAS 4150 (HS-A4, HS-A9)	1/14	xxxxxxx
I 88(P)/13	304	1/14	xxxxxxx
I 97(P)/13	4102B	1/14	xxxxxxx
I 105(P)/13	200 - 201 - 210 - 220	1/14	xxxxxxx
I 120(P)/13	306 - 4341	1/14	xxxxxxx
I 134(T)/13	201 - 202 - 21300	1/14	04/14
I 136(T)/13	202 - 21300	1/14	04/14
I 137(T)/13	201 - 202 - 21300	1/14	04/14
I 138(T)/13	201 - 21300	1/14	04/14
I 139(T)/13	202 - 203 - 21300	1/14	04/14
I 142(P)/13	21300	1/14	xxxxxxx
I 143(P)/13	242 - 4101A	1/14	xxxxxxx
I 156(P)/13	242 - 4101A	1/14	xxxxxxx
I 157(P)/13	ATLAS 4150 (HS-A7)	1/14	xxxxxxx
I 158(P)/13	ATLAS 4150 (HS-A8)	1/14	xxxxxxx
I 159(P)/13	ATLAS 4150 (HS-A9)	1/14	xxxxxxx
I 160(P)/13	ATLAS 4150 (HS-A10)	1/14	xxxxxxx
I 161(P)/13	ATLAS 4150 (HS-A11)	1/14	xxxxxxx
I 166(P)/13	4102A	1/14	xxxxxxx
I 167(P)/13	ATLAS 4150 (HS-A12)	1/14	xxxxxxx
I 168(P)/13	ATLAS 4150 (HS-A13)	1/14	xxxxxxx
I 169(P)/13	ATLAS 4150 (HS-A14)	1/14	xxxxxxx
I 170(P)/13	ATLAS 4150 (HS-B1)	1/14	xxxxxxx
I 171(P)/13	ATLAS 4150 (HS-B2)	1/14	xxxxxxx
I 181(P)/13	204	1/14	xxxxxxx
I 196(T)/13	302	1/14	06/14
I 197(T)/13	302	1/14	06/14
I 198(T)/13	21200 (INT 4195) - 21300 (INT 4190)	1/14	06/14
I 199(T)/13	4103A	1/14	06/14
I 1(P)/14	4103A/B	1/14	xxxxxxx

**TEMPORARY (T), PRELIMINARY (P) and PERMANENT NOTICES in the fortnight:**

**\* I 14/14 BRASIL - RIO TAPAJÓS**

South of Ilhas do Sapo - Depths

**Chart 4382B** Datum: Córrego Alegre (Last correction: 147/08)

Replace 4<sub>2</sub> with 2<sub>6</sub> 04°13,59'S 55°53,12'W

4<sub>9</sub> with 0<sub>5</sub> 04°13,62'S 55°52,81'W

Insert  $0_3$  04°14,46'S 55°53,92W  
 $2_4$  04°14,53'S 55°53,98W  
 involving them with the existing 5 meters depth contour

**Chart 4383** Datum: Córrego Alegre (Last correction: 123/13)

Insert  $0_3$  04°14,46'S 55°53,92W  
 $2_4$  04°14,53'S 55°53,98W  
 involving them with the existing 5 meters depth contour

**\* I 15(T)/14 BRASIL - RIO AMAZONAS**  
 Ilha Urubu - Capela small lighthouse

Valid until: 29-07-2014

This Notice cancels Radio Warning I 7874/12

**Chart 4105A** Datum: WGS-84

small lighthouse destroyed 02°36,57'S 57°40,52W

**\* I 22(P)/14 BRASIL - AMAZON BASIN**

Cancel NM I 145(P)/11, I 148(P)/11 and this NM (P).

**NORTH COAST**

**TEMPORARY (T) and PRELIMINARY (P) NOTICES in force, published in former Notices to Mariners:**

Nº of Notice	Nº of Chart	NM	Valid until
N 117(P)/99	40 - 100 - 4011	1/14	xxxxxxx
N 94(P)/04	703 - 720	1/14	xxxxxxx
N 37(T)/09	720	1/14	xxxxxxx
N 154(P)/10	414	1/14	xxxxxxx
N 3(T)/11	413	1/14	xxxxxxx
N 58(P)/11	701 - 710	1/14	xxxxxxx
N 133(P)/12	21900 (INT. 2112)	1/14	xxxxxxx
N 167(P)/12	705	1/14	xxxxxxx
N 26(T)/13	21010 (INT.4071) - 21100 (INT.4194) - 21200 (INT.4195)	1/14	xxxxxxx
N 117(P)/13	410 - 411 - 412 - 413	1/14	xxxxxxx

Nº of Notice	Nº of Chart	NM	Valid until
N 121(T)/13	701	1/14	03/14
N 125(P)/13	701	1/14	03/14
N 127(T)/13	413	1/14	04/14
N 144(T)/13	300 - 21010 (INT.4071) 21020 - (INT.2003) - 21400 - (INT.4197) -	1/14	04/14
N 147(T)/13	21010 - (INT.4071)	1/14	04/14
N 148(T)/13	21500 - (INT.2108) - 21600 - (INT.2109) -	1/14	04/14
N 150(P)/13	701	1/14	04/14
N 200(P)/13	21500 (INT 2108) - 21600 (INT 2109)	1/14	06/14

**TEMPORARY (T), PRELIMINARY (P) and PERMANENT NOTICES in the fortnight:**

**\* N 16(T)/14 SOUTH ATLANTIC - BRASIL - NORTH COAST**  
 Ponta Pirajuba - Pirajuba lighthouse

Valid until: 29-07-2014

This Notice cancels Radio Warning N 1103/11

**Chart 10 (INT 216)** Datum: Córrego Alegre

Radar responder beacon (RACON) inoperative 02°12,7'S 44°24,2'W

**Chart 410** Datum: WGS-84

Radar responder beacon (RACON) inoperative 02°12,67'S 44°24,18'W

**Carta 411** Datum: WGS-84

Radar responder beacon (RACON) inoperative 02°12,67'S 44°24,18'W

**Chart 21020 (INT 2003)** Datum: WGS-84

Radar responder beacon (RACON) inoperative 02°12,7'S 44°24,2'W

**Chart 21600 (INT 2109)** Datum: WGS-84

Radar responder beacon (RACON) inoperative 02°12,7'S 44°24,2'W

**\* N 23(P)/14 SOUTH ATLANTIC - BRASIL - NORTH COAST**

Cancel NM N 117(P)/99 and this NM (P).

**\* N 24(T)/14 SOUTH ATLANTIC - BRASIL - NORTH COAST**

Cancel NM N 3(T)/11 and this NM (T).

**EAST COAST**

**TEMPORARY (T) and PRELIMINARY (P) NOTICES in force, published in former Notices to Mariners:**

N° of Notice	N° of Chart	NM	Valid until
E 68(P)/95	1101 - 1110	1/14	xxxxxxx
E 138(P)/04	1107 - 1110 - 1170 - 1171	1/14	xxxxxxx
E 97(P)/05	1310 - 1311	1/14	xxxxxxx
E 129(T)/05	1301 - 1310 - 1312	1/14	xxxxxxx
E 164(P)/05	60 - 1000	1/14	xxxxxxx
E 105(P)/07	1311	1/14	xxxxxxx
E 104(P)/08	70 - 1550	1/14	xxxxxxx
E 126(P)/08	902	1/14	xxxxxxx
E 127(P)/08	930	1/14	xxxxxxx
E 161(P)/09	1550	1/14	xxxxxxx
E 56(P)/10	1106 - 1110	1/14	xxxxxxx
E 128(T)/10	1103	1/14	xxxxxxx
E 8(P)/11	901	1/14	xxxxxxx

N° of Notice	N° of Chart	NM	Valid until
E 88(P)/11	1101	1/14	xxxxxxx
E 182(T)/11	1503	1/14	xxxxxxx
E 27(T)/12	906 - 22.200 (INT.2115)	1/14	xxxxxxx
E 37(P)/12	1401	1/14	xxxxxxx
E 39(P)/12	1101	1/14	xxxxxxx
E 98(T)/12	902	1/14	xxxxxxx
E 147(T)/12	902	1/14	xxxxxxx
E 68(P)/13	1401	1/14	xxxxxxx
E 116(P)/13	1312	1/14	xxxxxxx
E 133(T)/13	1507 - 1550 - 23000	1/14	04/14
E 135(T)/13	1000 - 22300	1/14	04/14
E 164(T)/13	1403	1/14	08/14
E 191(T)/13	1403	1/14	11/14

**TEMPORARY (T), PRELIMINARY (P) and PERMANENT NOTICES in the fortnight:**

**\* E 11/14 SOUTH ATLANTIC - BRASIL - EAST COAST**

Do Cabo Calcanhar a Cabedelo - Note

**Chart 22100 (INT 2114)** Datum: WGS-84 (Last correction: 192/13)

Insert the accompanying note 06°47.4'S 35°30.8'W

**\* E 12/14 SOUTH ATLANTIC - BRASIL - EAST COAST**

Da Ponta Cumuruxativa a Conceição da Barra - Note

**Chart 22700 (INT 2120)** Datum: WGS-84 (Last correction: 93/12)

Insert the accompanying note 17°23.7'S 39°47.5'W

**\* E 17(T) /14 SOUTH ATLANTIC - BRASIL - EAST COAST**

Rio Doce - Ponte Getúlio Vargas (Ponte Velha) - Area interdicted for navigation

Valid until: 29-07-2014

This Notice cancels Radio Warning E 7075/09

**Chart 22800 (INT 2121)** Datum: WGS-84

Area interdicted for navigation 19°25,0'S 40°03,0'W

**\* E 18(T)/14 SOUTH ATLANTIC - BRASIL - EAST COAST**

Baía de Todos os Santos - Buoys

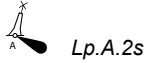
Reference: Chart 12000 – Symbols, Abbreviations and Terms, pg. 73 Q (130.6)

Valid until: 29-07-2014

This Notice cancels Radio Warning E 7215/13.

**Chart 1107** Datum: Córrego Alegre

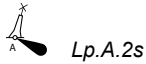
Insert



12°49,14'S 38°40,73'W  
12°49,14'S 38°40,73'W  
12°49,14'S 38°40,73'W  
12°49,14'S 38°40,73'W

**Chart 1110** Datum: WGS-84

Insert



12°49,14'S 38°40,73'W  
12°49,14'S 38°40,73'W  
12°49,14'S 38°40,73'W  
12°49,14'S 38°40,73'W

**\* E 19/14 SOUTH ATLANTIC - BRASIL - EAST COAST**

Baía de Todos os Santos - Depths

**Chart 1101** Datum: Córrego Alegre (Last correction: 84/13)

Delete

18<sub>1</sub> and the involving 20 meters depth contour

12°50,75'S 38°39,48W

Insert

31

12°50,75'S 38°39,48W

**Chart 1104** Datum: WGS-84 (Last correction: 102/13)

Delete

18<sub>1</sub> and the involving 20 meters depth contour

12°50,75'S 38°39,48W

Insert

31

12°50,75'S 38°39,48W

**Chart 1107** Datum: Córrego Alegre (Last correction: 12/12)

Delete

18<sub>1</sub> and the involving 20 meters depth contour

12°50,75'S 38°39,48W

Insert

31

12°50,75'S 38°39,48W

**Chart 1110** Datum: WGS-84 (Last correction: 84/13)

Delete

18<sub>1</sub> and the involving 20 meters depth contour

12°50,72'S 38°39,48W

Insert

31

12°50,72'S 38°39,48W

**\* E 25(P)/14 SOUTH ATLANTIC - BRASIL - EAST COAST**

Cancel NM E 68(P)/95, E 164(P)/05 and this NM (P).

**\* E 26(T)/14 SOUTH ATLANTIC - BRASIL - EAST COAST**

Cancel NM E 129(T)/05, E 182(T)/11, E 135(T)/13 and this NM (T).

**SOUTH COAST**

**TEMPORARY (T) and PRELIMINARY (P) NOTICES in force, published in former Notices to Mariners:**

Nº of Notice	Nº of Chart	NM	Valid until
S 122(T)/04	1501 - 1512 - 1517	1/14	xxxxxxx
S 150(T)/05	30 (INT.201) - 90	1/14	xxxxxxx
S 54(P)/06	1822	1/14	xxxxxxx
S 86(P)/06	1902	1/14	xxxxxxx
S 150(T)/06	70 - 23000 (INT.2123)	1/14	xxxxxxx
S 165(T)/06	2010	1/14	xxxxxxx
S 43(P)/07	1621	1/14	xxxxxxx
S 56(P)/07	1501 - 1512	1/14	xxxxxxx
S 98(T)/07	1607 - 1622 - 1623	1/14	xxxxxxx
S 100(T)/07	1633	1/14	xxxxxxx
S 118(P)/07	1501	1/14	xxxxxxx
S 21(T)/08	2101	1/14	xxxxxxx
S 38(T)/08	1511 - 1512	1/14	xxxxxxx
S 133(P)/08	1702	1/14	xxxxxxx
S 136(P)/08	1905	1/14	xxxxxxx
S 137(P)/08	2102	1/14	xxxxxxx
S 142(T)/08	21070 (INT.2008) - 70	1/14	xxxxxxx
S 234(P)/08	1501 - 1511	1/14	xxxxxxx
S 38(P)/09	1903	1/14	xxxxxxx
S 52(T)/09	23300 (INT.2126)	1/14	xxxxxxx
S 85(P)/09	1805ER	1/14	xxxxxxx
S 119(P)/09	1641 - 1645	1/14	xxxxxxx
S 120(P)/09	1911	1/14	xxxxxxx
S 180(P)/09	1822	1/14	xxxxxxx
S 19(P)/10	1902 - 1903	1/14	xxxxxxx
S 63(P)/10	2101	1/14	xxxxxxx
S 71(P)/10	1621	1/14	xxxxxxx
S 78(P)/10	1636	1/14	xxxxxxx
S 132(T)/10	1636	1/14	xxxxxxx

Nº of Notice	Nº of Chart	NM	Valid until
S 141(P)/10	2101 - 2110	1/14	xxxxxxx
S 142(P)/10	1620 - 1622	1/14	xxxxxxx
S 143(P)/10	1511 - 1515	1/14	xxxxxxx
S 147(T)/10	1623	1/14	12/15
S 51(P)/11	2101	1/14	xxxxxxx
S 69(T)/11	2110	1/14	xxxxxxx
S 173(P)/11	1801	1/14	xxxxxxx
S 8(P)/12	1 - 30 - 21070 (INT.2008)	1/14	xxxxxxx
S 36(P)/12	1621	1/14	xxxxxxx
S 50(P)/12	2101 - 2112	1/14	xxxxxxx
S 78(P)/12	23000 (INT.2123)	1/14	12/26
S 140(P)/12	1623	1/14	xxxxxxx
S 160(T)/12	1622 - 1623	1/14	xxxxxxx
S 176(T)/12	1821	1/14	xxxxxxx
S 20(P)/13	1901 - 1909 - 1910 - 1911	1/14	xxxxxxx
S 21(T)/13	1701	1/14	xxxxxxx
S 33(P)/13	1701	1/14	xxxxxxx
S 73(P)/13	1643 - 1644	1/14	xxxxxxx
S 82(P)/13	1909	1/14	05/15
S 114(P)/13	1622	1/14	xxxxxxx
S 115(P)/13	1822	1/14	xxxxxxx
S 122(T)/13	1622 - 1623	1/14	12/15
S 126(P)/13	1805 ER	1/14	04/14
S 132(P)/13	1511 - 1512 - 1515	1/14	04/14
S 140(T)/13	2210 - 23600	1/14	04/14
S 155(T)/13	1804	1/14	05/14
S 163(P)/13	1701	1/14	xxxxxxx

**TEMPORARY (T), PRELIMINARY (P) and PERMANENT NOTICES in the fortnight:**

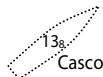
**\* S 20/14 SOUTH ATLANTIC - BRASIL - SOUTH COAST**

Baía de Guanabara - Wrecks

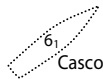
Reference: Chart 12000 – Symbols, Abbreviations and Terms, pg. 40 K (22)

**Chart 1501** Datum: WGS-84 (Last correction: 10/14)

Insert



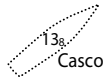
22°52,70'S 43°08,70'W



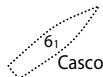
22°52,80'S 43°08,30'W

**Chart 1511** Datum: WGS-84 (Last correction: 184/13)

Insert



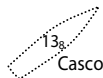
22°52,700'S 43°08,700'W



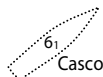
22°52,800'S 43°08,300'W

**Chart 1512** Datum: WGS-84 (Last correction: 10/14)

Insert



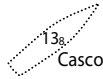
22°52,700'S 43°08,700'W



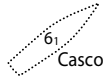
22°52,800'S 43°08,300'W

**Chart 1515** Datum: WGS-84 (Last correction: 184/13)

Insert



22°52,700'S 43°08,700'W



22°52,800'S 43°08,300'W

**\* S 21(T)/14 SOUTH ATLANTIC - BRASIL - SOUTH COAST**

Baía de Guanabara - Light buoy

Valid until: 29-07-2014

This notice cancels Radio Warning S 9428/13

**Chart 1512** Datum: WGS-84

Light buoy n° 9 removed

22°50',080S 43°14'340W

**\* S 27(P)/14 SOUTH ATLANTIC - BRASIL - SOUTH COAST**

Cancel NM S 136(P)/08, S 119(P)/09 and this NM (P).

**\* S 28(T)/14 SOUTH ATLANTIC - BRASIL - SOUTH COAST**

Cancel NM S 122(T)/04, S 150(T)/06, S 165(T)/06, S 100(T)/07, S 52(T)/09 and this NM (T).

**INLAND WATERS IN GENERAL**

**TEMPORARY (T) and PRELIMINARY (P) NOTICES in force, published in former Notices to Mariners:**

N° of Notice	N° of Chart	NM	Valid until
HG 139(T)/93	2105	1/14	xxxxxxx
HG 65(T)/95	2109 - 2111 - 2113 - 2140	1/14	xxxxxxx
HG 164(P)/96	2109 - 2111 - 2140	1/14	xxxxxxx

N° of Notice	N° of Chart	NM	Valid until
HG 176(T)/97	2103 - 2105 - 2106 - 2107 - 2108 - 2109 - 2111 - 2112	1/14	xxxxxxx
HG 75(P)/98	2103 - 2108 - 2109	1/14	xxxxxxx
HG 31(P)/00	2103 - 2104	1/14	xxxxxxx

**TEMPORARY (T), PRELIMINARY (P) and PERMANENT NOTICES in the fortnight:**

Nil.

**SPECIAL PERMANENT NOTICES**

**SPECIAL PERMANENT NOTICES in force, published in former Notices to Mariners:**

N° of Notice	N° of NM
SPN 12/95	1/14
SPN 8/99	1/14

N° of Notice	N° of NM
SPN 8/01	1/14
SPN 1/04	1/14

N° of Notice	N° of NM
SPN 2/06	1/14
SPN 4/07	1/14

N° of Notice	N° of NM
SPN 2/08	1/14
SPN 3/08	1/14

**SPECIAL PERMANENT NOTICES in the fortnight:**

Nil.





## SEÇÃO VIII - REPRODUÇÕES DE TRECHOS, QUADROS E NOTAS

Acompanha o Aviso N° E 12 de 2014.

3 cm

RESERVA EXTRATIVISTA: O Decreto Federal s/n de 05/06/2009, criou a Reserva Extrativista Cassurubá.	EXTRACTIVE RESERVE: The Federal Decree unnumbered of 05/06/2009 created the Extractive Reserve of Cassurubá.
--	--

Correção para a Carta 22700 (INT 2120) - 1ª EDIÇÃO.

3 cm

Acompanha o Aviso N° E 11 de 2014.

3 cm

BARCOS PESQUEIROS: Recomenda-se aos navegantes a máxima atenção e cautela quando navegando próximo à costa do nordeste brasileiro, principalmente no período noturno, devido à grande concentração de barcos pesqueiros em atividade.	FISHING BOATS: Approaching northeast coast of Brazil, particularly at night, mariners must be aware of the significant traffic of boats involved in fishing activities.
ÁREA DE PROTEÇÃO AMBIENTAL: O Decreto Federal de n° 924 de 10/09/1993, criou a Área de Proteção Ambiental da Barra Rio Mamanguape.	ENVIRONMENTAL PROTECTION AREA: The Federal Decree n° 924 of 10/09/1993 created the Environmental Protection Area of Barra do Rio Mamanguape.

Correção para a Carta 22100 (INT 2114) - 1ª EDIÇÃO.

3 cm



# COLABORAÇÃO DOS NAVEGANTES OU USUÁRIOS

(COLLABORATION OF MARINERS OR USERS)

## I) FOLHA DE INFORMAÇÕES DE IRREGULARIDADES (INFORMATION SHEET ON IRREGULARITIES)

Indicativo e nome do Navio/Embarcação: (Indicative and name of Vessel/Ship) .....

Nome do observador (Name of observer): .....

Endereço/e-mail/Fax: (Address/e-mail/Fax number) .....

Telefone: (Phone) .....

Data da observação: (Observation date) ..... Hora da observação (HMG): [Observation time (GMT)] .....

Posição da irregularidade observada: (Position of observed irregularity) Latitude: ..... Longitude: ..... Datum: .....

Carta náutica de referência (citar o país de origem) [Nautical Chart of reference (country of origin)] n<sup>o</sup> ..... Edição: (Edition) .....

Descrição da(s) irregularidade(s) e comentários: (Description of irregularities and comments).....

REMETENTE: (SENDER) .....

Assinatura: (Signature) .....

---

### Observações:

- 1 - Esta folha destina-se à comunicação de irregularidades constatadas pelo navegante, que possam afetar a segurança da navegação.
- 2 - Solicita-se aos navegantes que encaminhem as informações acima detalhadas ao Centro de Hidrografia da Marinha (CHM), por FAX (21)-2189-3210, e-mail: [segnav@chm.mar.mil.br](mailto:segnav@chm.mar.mil.br) (exclusivo para comunicação de irregularidades que podem ensejar a transmissão de Avisos-Rádios) e [cartografia@chm.mar.mil.br](mailto:cartografia@chm.mar.mil.br) (para dúvidas, sugestões, etc.) ou pelo correio (CHM - Divisão de Informações de Segurança da Navegação, Rua Barão de Jaceguay, s/n<sup>o</sup>, Ponta da Areia, CEP 24048-900, Niterói, RJ) ou Capitania dos Portos (ou suas Delegacias e Agências) mais próximas.
- 3 - Solicita-se às Capitania dos Portos, Delegacias e Agências que ao receberem estas informações as encaminhe ao CHM, o mais breve possível, para divulgação aos Navegantes. Caso necessário, as informações apresentadas poderão ser complementadas, sob a ótica da Capitania, Delegacia ou Agência em questão.
- 4 - No campo "Descrição da(s) irregularidade(s) e comentários" devem ser prestadas informações que caracterizem a irregularidade constatada, bem como o método empregado na determinação da posição da irregularidade e do navio/embarcação (satélite, por marcações verdadeiras ou magnéticas de pontos notáveis, por marcação e distância radar, por combinação de métodos. No caso de marcações magnéticas, informar o valor do desvio da agulha, caso seja conhecido). Caso a posição obtida não seja precisa, tal fato deve ser informado. No caso de profundidades anormais, informar os meios utilizados para sua determinação (se for possível, anexar cópia dos registros do ecobatímetro, assinalando no mesmo a data, a hora, a profundidade encontrada, a escala empregada na leitura da profundidade), a situação meteorológica reinante, o estado do mar (de acordo com a escala Beaufort - modelo **DHN-5909**) e outros detalhes julgados de interesse.

### Notes:

- 1 - This sheet is destined to the communication of irregularities verified by mariner, that may affect safety of navigation.
- 2 - Mariners are requested to send information above detailed to Centro de Hidrografia da Marinha (CHM), by FAX (21)-2189-3210, e-mail: [segnav@chm.mar.mil.br](mailto:segnav@chm.mar.mil.br) (exclusive to communicate irregularities that may originate transmission of Radio Navigational Warnings) and [cartografia@chm.mar.mil.br](mailto:cartografia@chm.mar.mil.br) (for doubts, suggestions, etc.) or by mail (CHM - Divisão de Informações de Segurança da Navegação, Rua Barão de Jaceguay, s/n<sup>o</sup>, Ponta da Areia, CEP 24048-900, Niterói, RJ) or to the nearest Shipping Offices (or its Assistant Ports and Agencies).
- 3 - Shipping Offices, Assistant Ports and Agencies are requested to send any information received to CHM, as soon as possible. If necessary, the information can be complemented, according to the Shipping Offices, Assistant Ports and Agencies point of view.
- 4 - The field "Description of irregularities and comments" should be filled with information that describes verified irregularities, as well as the method employed to determine the position of irregularities and vessel/ship (by satellite, magnetic or true bearings of conspicuous points or bearing and radar distance -in the case of magnetic bearings, inform the value of the deviation of the needle, if known). If the obtained position is not accurate, such fact should be informed. In the case of abnormal depths, inform the means used to determine them (if possible, annex a copy of echobathymeter records, marking date, time, depth found, scale employed to read the depth), predominant meteorological situation, sea condition (according to Beaufort scale - model **DHN-5909**) and other relevant details.

**II) FOLHA DE CORREÇÕES A CARTAS E PUBLICAÇÕES NÁUTICAS (CORRECTION SHEET TO NAUTICAL CHARTS AND PUBLICATIONS)**

Nome do navegante/usuário (*Name of mariner/user*): .....  
Endereço/e-mail/Fax: (*Address/e-mail/Fax*) .....  
Telefone: (*Phone*) .....  
Carta ou Publicação Náutica a corrigir (número ou nome e ano da edição) [*Nautical Chart or Publication to be corrected (number or name and year of edition)*]: .....  
Páginas da Publicação Náutica a corrigir (número da página) [*Pages of Nautical Publication to be corrected (page number)*]: .....  
Descrição e comentários: (*Description and comments*) .....  
REMETENTE: (*SENDER*) .....  
Assinatura: (*Signature*) .....

---

**Observações:**

1 - Esta folha destina-se à comunicação de qualquer omissão ou inexatidão constatadas pelos usuários nas cartas ou publicações náuticas da DHN, assim como de qualquer divergência entre as mesmas ou em relação a qualquer outra fonte.

2 - Solicita-se aos navegantes que encaminhem as informações acima detalhadas ao Centro de Hidrografia da Marinha (CHM), por FAX (21) 2189-3210, e-mail: [segnav@chm.mar.mil.br](mailto:segnav@chm.mar.mil.br) (exclusivo para comunicação de irregularidades que podem ensejar a transmissão de Avisos-Rádios) e [cartografia@chm.mar.mil.br](mailto:cartografia@chm.mar.mil.br) (para dúvidas, sugestões, etc.) ou pelo correio (CHM - Divisão de Informações de Segurança da Navegação, Rua Barão de Jaceguay, s/nº, Ponta da Areia, CEP 24048-900, Niterói, RJ) ou Capitânicas dos Portos (ou suas Delegacias e Agências) mais próximas.

3 - Solicita-se às Capitânicas dos Portos, Delegacias e Agências que ao receberem estas informações as encaminhe ao CHM, o mais breve possível. Caso necessário, as informações apresentadas poderão ser complementadas, sob a ótica da Capitania, Delegacia ou Agência em questão.

4 - No campo "Descrição e comentários", devem ser apresentadas as omissões ou inexatidões constatadas, as eventuais correções sugeridas e outras informações ou comentários julgados pertinentes.

**Notes:**

1 - This sheet is designed for the communication of any omission or inaccuracy detected by users in nautical charts or publications of DHN, as well as any divergency among them or in relation to any other source.

2 - Mariners are requested to send information above detailed to Centro de Hidrografia da Marinha (CHM), by FAX (21) 2189-3210, e-mail: [segnav@chm.mar.mil.br](mailto:segnav@chm.mar.mil.br) (exclusive to communicate irregularities that may originate transmission of Radio Navigational Warnings) and [cartografia@chm.mar.mil.br](mailto:cartografia@chm.mar.mil.br) (for doubts, suggestions, etc.) or by mail (CHM - Divisão de Informações de Segurança da Navegação, Rua Barão de Jaceguay, s/nº, Ponta da Areia, CEP 24048-900, Niterói, RJ) or to the nearest Shipping Offices (or its Assistant Ports and Agencies).

3 - Shipping Offices, Assistant Ports and Agencies are requested to send any information received to CHM, as soon as possible. If necessary, the information can be complemented, according to the Shipping Offices, Assistant Ports and Agencies point of view.

4. The field "Description and Comments" should be filled with evidenced omissions or inaccuracies, eventual corrections suggested and other pertinent information or comments.